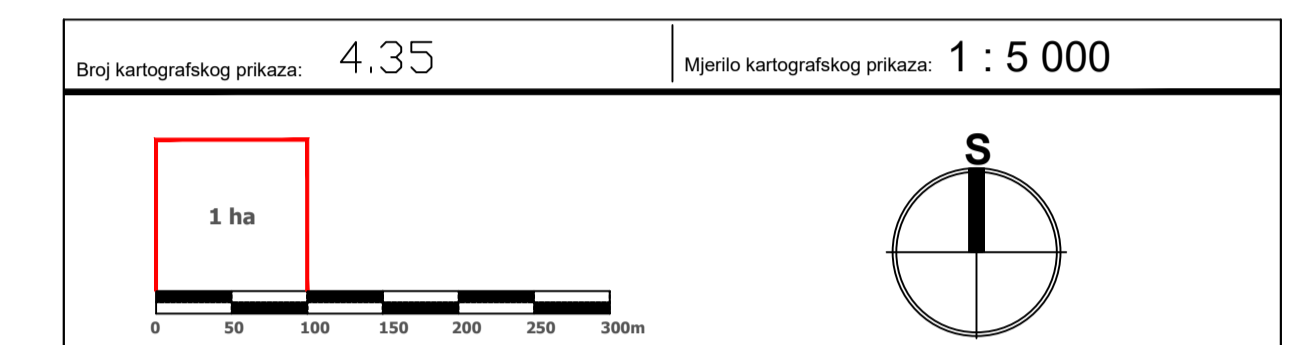


**IV. IZMJENE I DOPUNE PROSTORNOG PLANA UREĐENJA OPĆINE SUNJA**

4.35 GRAĐEVINSKO PODRUČJE NASELJA

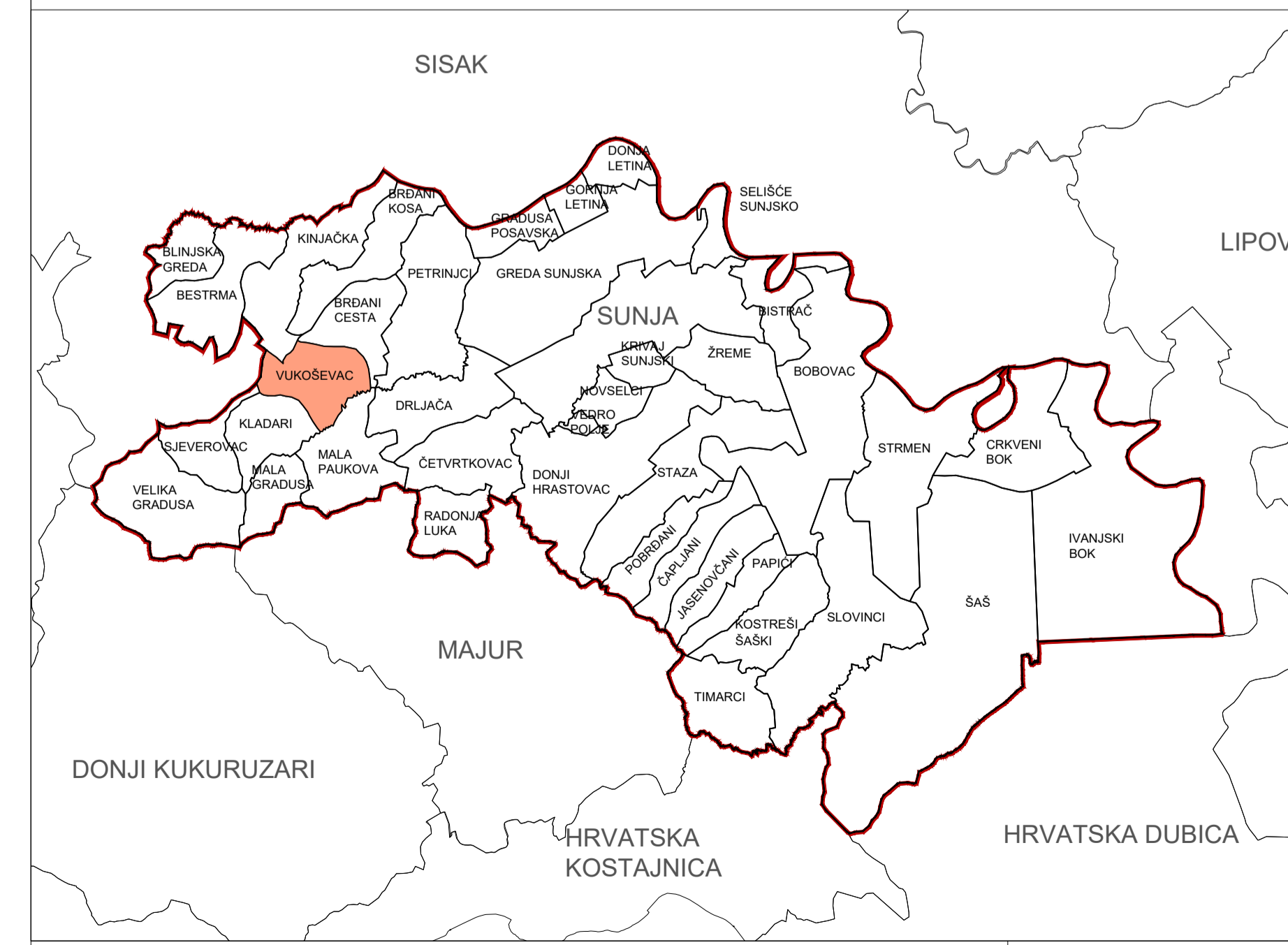
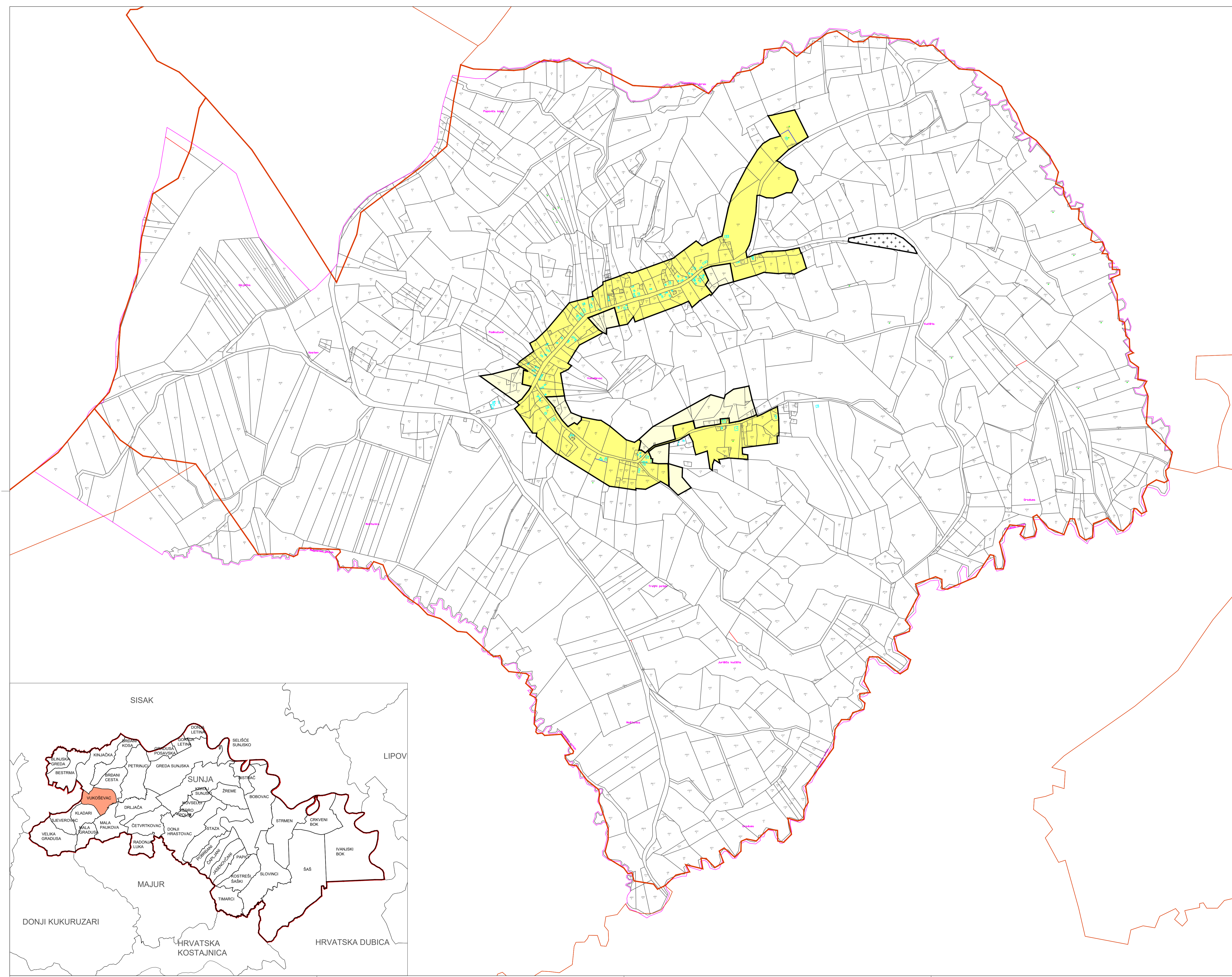
VUKOŠEVAC



VUKOŠEVAC

LEGENDA

- GRANICA GRAĐEVINSKOG PODRUČJA
- IZGRAĐENO GRAĐEVINSKO PODRUČJE
- NEIZGRAĐENO GRAĐEVINSKO PODRUČJE
- GRANICA KATASTRA
- GRANICA NASELJA
- GROBLJE



**SISAČKO - MOSLAVAČKA ŽUPANIJA**

**OPĆINA SUNJA**

**IV. IZMJENE I DOPUNE PROSTORNOG PLANA UREĐENJA OPĆINE SUNJA**

Naziv kartografskog prikaza: **GRAĐEVINSKO PODRUČJE NASELJA VUKOŠEVAC**

Broj kartografskog prikaza: **4.35.**      Mjerilo kartografskog prikaza: **1 : 5000**

Osnova za izradu plana: Odluka o izradi IV. ID PPUO Sunja objavljena u "Službenom vjesniku" br. 25/21.      Odluka o donošenju plana: "Službeni vjesnik" br. 50/23.

Javna rasprava objava: "Večernji list" od 28.10.2022., mrežna stranica Općine Sunja i Ministarstva prostornog uređenja, graditeljstva i održive budućnosti.      Javni uvid održan od 10.11.2022.g. do 20.11.2022.g.

Pečat tijela odgovornog za provođenje javne rasprave:      Odgovorna osoba za provođenje javne rasprave:

Općinski načelnik: **Grđa Dragičević**

Izrađivač Plana:

**ZAVOD ZA PROSTORNO UREĐENJE SISAČKO - MOSLAVAČKE ŽUPANIJE**

Pečat pravne osobe/tijela koje je izradilo Plan:      Odgovorna osoba:

v.d. Ravnateljica: **Margita Malnar, dipl.ing.arh.**

Odgovorni voditelj izrade Plana: **Valentina Šerbec, dip.ing.arh., ovlaštena arhitekta urbanistica**

Stručni tim u izradi Plana: Margita Malnar, dipl.ing.arh.; Ivan Talijan, dipl.ing.prom.; Domagoj Orlić, dipl.ing.prom.      Valentina Šerbec, dipl.ing.arh.univ.spec.arh.; Goran Šatić, mag.geog.univ.spec.arh.; Valentina Sučić, mag.ing.traff.univ.spec.arh.

Stručna suradnja: Branka Šimanović, dipl.iur.      Predsjednik Općinskog vijeća:

**Ivica Horžić**

Istovjetnost Plana s izvornikom ovjerava:      Pečat nadležnog tijela: