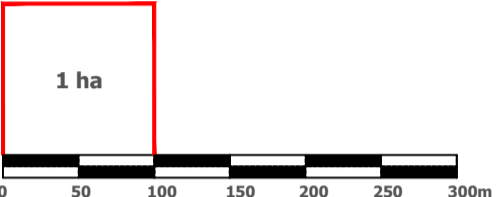
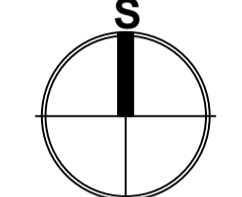







IV. IZMJENE I DOPUNE PROSTORNOG PLANA UREĐENJA OPĆINE SUNJA

4.36 GRAĐEVINSKO PODRUČJE NASELJA


ŽREME

Broj kartografskog prikaza: 4.36	Mjerilo kartografskog prikaza: 1 : 5 000
	
ŽREME	
LEGENDA	
	GRANICA GRAĐEVINSKOG PODRUČJA
	IZGRAĐENO GRAĐEVINSKO PODRUČJE
	GRANICA KATASTRA
	GRANICA NASELJA
	GRANICA ZAŠTITE ZONE KULTURNOG DOBRA

SISAČKO - MOSLAVAČKA ŽUPANIJA

OPĆINA SUNJA

IV. IZMJENE I DOPUNE PROSTORNOG PLANA UREĐENJA OPĆINE SUNJA

Naziv kartografskog prikaza: GRAĐEVINSKO PODRUČJE NASELJA ŽREME	
Broj kartografskog prikaza: 4.36.	Prijemilo kartografskog prikaza: 1 : 5000
Osнова za izradu plana: Odluka o izradi IV. ID PPUO Sunja objavljena u "Službenom vjesniku" br. 25/21.	Odluka o donošenju plana: "Službeni vjesnik" br. 50/23.
Javna rasprava objava: "Vešernji list" od 28.10.2022., mrežna stranica Općine Sunja i Ministarstva prostornog uređenja, građevinarstva i zaštite kulturne baštine	Javni uvid održan od 10.11.2022.g. do 20.11.2022.g.
Pečat tijela odgovornog za provođenje javne rasprave:	Odgovorna osoba za provođenje javne rasprave: Općinski načelnik: Grga Dragičević
Izdavač Plana:	 ZAVOD ZA PROSTORNO UREĐENJE SISAČKO - MOSLAVAČKE ŽUPANIJE
Pečat pravne osobe/tijela koje je izradilo Plan:	Odgovorna osoba: v.d. Ravnateljice: Margita Malnar, dipl.ing.arh.
Odgovorni voditelj izrade Plana: Valentina Šarbec, dip.ing.arh., ovlaštena arhitekta urbanistica	
Stručni tim u izradi Plana: Margita Malnar, dipl.ing.arh.; Ivan Taljan, dipl.ing.prom.; Domagoj Orić, dipl.ing.prom.	Valentina Šarbec, dipl.ing.arh.univ.spec.arh.; Goran Šalić, mag.geog.univ.spec.arh.; Valentina Sučić, mag.ing.traff.univ.spec.arh.
Stručna suradnja: Branka Šimanović, dipl.iur.	
Pečat Općinskog vijeća:	Predsjednik Općinskog vijeća: Ivica Horžić
Istovjetnost Plana s izvornikom ovjerava:	Pečat nadležnog tijela:

