



- 1ha
- GRANICE
- GRANICA OPĆINE
 - GRANICA NASELJA
- GRAĐEVINSKA PODRUČJA NASELJA
- GRANICA GRAĐEVINSKOG PODRUČJA NASELJA
- Izgrađeno
neizgrađeno
uređeno
- mješovita, pretežito
stambena namjena
- VODNE POVRŠINE
- planirana akumulacija
- INFRASTRUKTURNI KORIDORI
- ZAŠTITNI POJAS POSTOJEĆEG 2x400kV DALEKOVODA
 - ZAŠTITNI POJAS PLANIRANOG 2x400kV DALEKOVODA



SISAČKO MOSLAVAČKA ŽUPANIJA
OPĆINA VELIKA LUDINA





Naziv prostornog plana: **PROSTORNI PLAN UREĐENJA OPĆINE VELIKA LUDINA VIII. IZMJENE I DOPUNE**

Naziv kartografskog prikaza: **GORNJA VLAHINIČKA**

Broj kartografskog prikaza: **4.01.** Mjerilo kartografskog prikaza: **1 : 5.000**



Odluka o izradi plana: Službene novine Općine Velika Ludina br. 4/20
Odluka o donošenju plana: Službene novine Općine Velika Ludina br. 1/21

Objava javne rasprave: od 07.12.2020. do 14.12.2020. Valjani list: 18.12.2020.
Javni uvid održan: od 22.12.2020. do 03.01.2021.



Pečat tijela odgovorne za provođenje javne rasprave:  Odgovorna osoba za provođenje javne rasprave: 

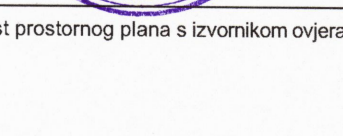
Mišljenje Zavoda za prostorno uređenje Sisačko-moslavačke županije o usklađenosti s prostornim planom županije, temeljem članka 107. Zakona o prostornom uređenju (NN 153/13, 65/17, 114/18, 39/19 i 98/19): Klasa: 350-02/20-02/16 Urbroj: 2176-117-03-21-d-01.1.02.2021.

Pravna osoba koja je izradila plan: **Hebrangova 18 Zagreb**

Pečat pravne osobe koja je izradila plan:  Odgovorna osoba u pravnoj osobi izrađivača plana i odgovorni voditelj izrade plana: 
Ivan Mucko ovlaštenik arhitekt urbanist A-U 194

Stručni tim u izradi plana: **David Cvetko dipl.ing.agr.**

Jasna Jurak ovlaštenik arhitekt urbanist A-U 71
Pečat Općinskog vijeća:  Predsjednik Općinskog vijeća: 
Vjekoslav Kamenšćak

Istovjetnost prostornog plana s tvornicom ovrjava:  Pečat nadležnog tijela: 