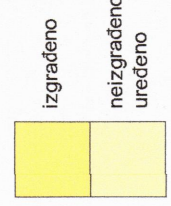


GRANICE

- GRANICA OPĆINE
- GRANICA NASELJA


GRAĐEVINSKA PODRUČJA NASELJA

- GRANICA GRAĐEVINSKOG PODRUČJA NASELJA

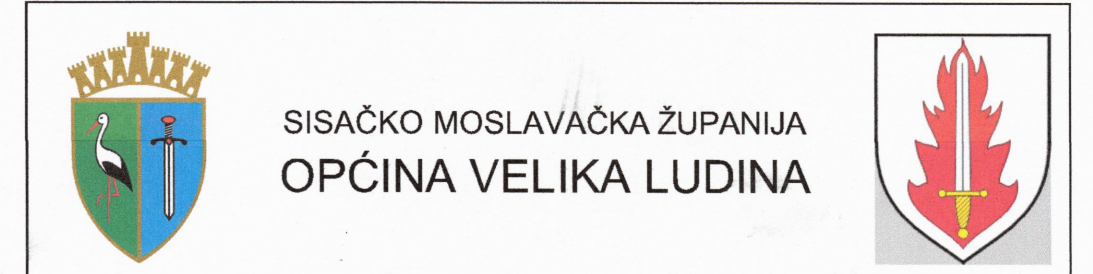


mješovita, pretežito stambena namjena

VODNE POVRŠINE



planirana akumulacija



Naziv prostornog plana:  
**PROSTORNI PLAN UREĐENJA OPĆINE VELIKA LUDINA VIII. IZMJENE I DOPUNE**

Naziv kartografskog prikaza: **GRABRIČINA**

Broj kartografskog prikaza: **4.02.** Mjerilo kartografskog prikaza: **1 : 5.000**

Odluka o izradi plana: Službene novine Općine Velika Ludina br. 4/20  
Odluka o donošenju plana: Službene novine Općine Velika Ludina br. 1/21

Objava javne rasprave: Večernji list 02.12.2020. do 14.12.2020. i Večernji list 18.12.2020.  
Javni uvid održan: od 07.12.2020. do 14.12.2020. i od 22.12.2020. do 05.01.2021.

Pečat tijela odgovornog za provođenje javne rasprave:

Odgovorna osoba za provođenje javne rasprave:

Nacelnik Općine Dražen Pavlović

Mišljenje Zavoda za prostorno uređenje Sisačko-moslavačke županije o usklađenosti s prostornim planom županije, temeljem članka 107. Zakona o prostornom uređenju (NN 153/13, 65/17, 114/18, 39/19 i 98/19); Klasa: 350-02/20-02/18 Urbroj: 2176-117-03-21-6 od 1. 02. 2021.

Pravna osoba koja je izradila plan:  
**Arhitektonski Atelier Deset** d.o.o. za arhitekturu i urbanizam **Hebrangova 18 Zagreb**

Pečat pravne osobe koja je izradila plan:

odgovorna osoba u pravnoj osobi izrađivača plana i odgovorni voditelj izrade plana:

Ivan Mucko ovlašten arhitekt urbanist A-U 194

Stručni tim u izradi plana:  
Jasna Juračić ovlašten arhitekt urbanist A-U 71  
David Cvetko dipl.ing.sgr.

Pečat Općinskog vijeća:

Predsjednik Općinskog vijeća:

Vjekoslav Kamenščak

Istovjetnost prostornog plana s izvornikom ovjerava: \_\_\_\_\_  
Pečat nadležnog tijela: \_\_\_\_\_