




TUMAČ PLANSKOG ZNAKOVLJA


[OB-1-1] Obuhvat prostornog plana



[OB-1-1-3001] Obuhvat prostornog plana

[IS-1-1] Cestovni promet

 [IS-1-1-1003] (D) Cesta državnog značaja

 [IS-1-1-1004] (D) Cesta državnog značaja - planirano



[IS-1-1-1101] (GP) Cestovni granični prijelaz državnog značaja



[IS-1-1-2005] (Ž) Cesta područnog (regionalnog) značaja





[IS-1-1-3007] (L) Cesta lokalnog značaja



[IS-1-1-3201] Biciklistička prometnica

[IS-1-2] Željeznički promet

 [IS-1-2-1001] (M) Željeznička pruga za međunarodni promet s pripadajućom željezničkom infrastrukturom

 [IS-1-2-1003] (R) Željeznička pruga za regionalni promet s pripadajućom željezničkom infrastrukturom




[IS-1-2-2010] (Žk) Željeznički kolodvor/stajalište




[IS-1-2-3010] (Žk) Željeznički kolodvor/stajalište

[IS-1-3] Pomorski promet

[IS-1-4] Promet unutarnjim vodama

 [IS-1-4-1101] Međunarodni vodni put s pripadajućim objektima sigurnosti plovidbe

 [IS-1-4-2001] (L) Luka područnog (regionalnog) značaja



[IS-1-4-6003] (P) Pristanišno područje



[IS-1-4-6004] (P) Pristanišno područje - planirano

[IS-1-5] Zračni promet

Naziv prostornog plana:

Prostorni plan uređenja Općine Jasenovac

Naziv kartografskog prikaza prostornog plana:

2.1. Prometni sustav

Mjerilo prikaza:

1:25000

Vrsta postupka:

Postupak transformacije prostornog plana

Faza transformacije plana:

Prostorni plan

Oznaka revizije plana:

HR-ISPU-PPGO-01686-R04

Odluka o transformaciji prostornog plana:

Odluka o transformaciji Prostornog plana uređenja Općine Jasenovac (Službeni vjesnik broj 70/24)

Objava plana:

Objava plana provođena je od 02.06.2025. do zaključno s danom 17.06.2025.

Odluka o provedenom postupku transformacije prostornog plana:

Odluka o provedenom postupku transformacije Prostornog plana uređenja Općine Jasenovac
Službeni vjesnik

Nositelj izrade prostornog plana:

Sisačko-moslavačka županija, Općina Jasenovac
Jedinstveni upravni odjel

Odgovorna osoba nositelja izrade:

PROČELNICA
Vesna Tomaz dipl.ing.agr.

Tijelo koje donosi prostorni plan:

Sisačko-moslavačka županija, Općina Jasenovac
Općinsko vijeće

Predsjednik tijela koje donosi prostorni plan:

PREDSJEDNIK OPĆINSKOG VIJEĆA
Dubravko Bradašić

Stručni izrađivač prostornog plana:

URBING d.o.o.
Zagreb, Ulica Mije Sinkovića 3
OIB: 74221476988

Odgovorna osoba stručnog izrađivača:

DIREKTOR
Tihomir Knezić dipl.ing.arh.

Odgovorni voditelj izrade:

Maja Martinec Čunčić dipl.ing.arh.

Stručni tim:

Maja Martinec Čunčić, dipl.ing.arh.
Petra Igrc, dipl.ing.arh.
Darko Martinec, dipl.ing.arh.
Tihomir Knezić, dipl.ing.arh.

Katarina Paćin, dipl.ing.arh.
Blaž Cerovečki, mag.ing.prosp.arch.
Ivana Celić, mag.ing.prosp.arch.

Naziv prostornog plana:

Prostorni plan uređenja Općine Jasenovac

Naziv kartografskog prikaza prostornog plana:

2.1. Prometni sustav

Mjerilo prikaza:

1:25000

Vrsta postupka:

Postupak transformacije prostornog plana

Faza transformacije plana:

Prostorni plan

Oznaka revizije plana:

HR-ISPU-PPGO-01686-R04

Prostor za digitalni potpis

Odgovorna osoba nositelja izrade:

PROČELNICA

Vesna Tomaz dipl.ing.agr.

Odgovorna osoba stručnog izrađivača:

DIREKTOR

Tihomir Knezić dipl.ing.arh.

Odgovorni voditelj izrade:

Maja Martinec Čunčić dipl.ing.arh.

Predsjednik tijela koje donosi prostorni plan:

PREDSJEDNIK OPĆINSKOG VIJEĆA

Dubravko Bradašić