






TUMAČ PLANSKOG ZNAKOVLJA

[OB-1-1] Obuhvat prostornog plana



[OB-1-1-3001] Obuhvat prostornog plana

[IS-4-1] Vodoopskrba i drugo korištenje voda


 [IS-4-1-2001] Vodoopskrbni cjevovod područnog (regionalnog) značaja s pripadajućim građevinama i uređajima

 VK

[IS-4-1-2003] (VK) Vodni kanal područnog (regionalnog) značaja s pripadajućim građevinama i uređajima




[IS-4-1-2202] (VV) Vodna građevina za javnu vodoopskrbu područnog (regionalnog) značaja - planirano

 [IS-4-1-2002] Vodoopskrbni cjevovod područnog (regionalnog) značaja s pripadajućim građevinama i uređajima - planirano

 VV

[IS-4-1-2201] (VV) Vodna građevina za javnu vodoopskrbu područnog (regionalnog) značaja

[IS-4-2] Otpadne i oborinske vode


 [IS-4-2-2001] Cjevovod za javnu odvodnju područnog (regionalnog) značaja s pripadajućim građevinama i uređajima

 Op

[IS-4-2-3103] (Op) Uređaj za pročišćavanje otpadnih voda

 Oc

[IS-4-2-3105] (Oc) Crpna stanica

 [IS-4-2-3001] Cjevovod za javnu odvodnju s pripadajućim građevinama i uređajima

 Op

[IS-4-2-3104] (Op) Uređaj za pročišćavanje otpadnih voda - planirano


 Oc

[IS-4-2-3106] (Oc) Crpna stanica - planirano

[IS-4-3] Uređenje vodotoka i voda



[IS-4-3-1101] (UV) Brana s akumulacijom i/ili retencijskim prostorom državnog značaja s pripadajućim građevinama i uređajima

 [IS-4-3-1201] Regulacijska i zaštitna vodna građevina državnog značaja s pripadajućim građevinama i uređajima



[IS-4-3-1202] Regulacijska i zaštitna vodna građevina državnog značaja s pripadajućim građevinama i uređajima - planirano

[IS-4-4] Melioracijska odvodnja



[IS-4-4-1001] Melioracijska odvodnja državnog značaja s pripadajućim građevinama i uređajima

Naziv prostornog plana:

Prostorni plan uređenja Općine Jasenovac

Naziv kartografskog prikaza prostornog plana:

2.4. Vodnogospodarski sustav

Mjerilo prikaza:

1:25000

Vrsta postupka:

Postupak transformacije prostornog plana

Faza transformacije plana:

Prostorni plan

Oznaka revizije plana:

HR-ISPU-PPGO-01686-R04

Odluka o transformaciji prostornog plana:

Odluka o transformaciji Prostornog plana uređenja Općine Jasenovac (Službeni vjesnik broj 70/24)

Objava plana:

Objava plana provođena je od 02.06.2025. do zaključno s danom 17.06.2025.

Odluka o provedenom postupku transformacije prostornog plana:

Odluka o provedenom postupku transformacije Prostornog plana uređenja Općine Jasenovac
Službeni vjesnik

Nositelj izrade prostornog plana:

Sisačko-moslavačka županija, Općina Jasenovac
Jedinstveni upravni odjel

Odgovorna osoba nositelja izrade:

PROČELNICA
Vesna Tomaz dipl.ing.agr.

Tijelo koje donosi prostorni plan:

Sisačko-moslavačka županija, Općina Jasenovac
Općinsko vijeće

Predsjednik tijela koje donosi prostorni plan:

PREDSJEDNIK OPĆINSKOG VIJEĆA
Dubravko Bradašić

Stručni izrađivač prostornog plana:

URBING d.o.o.
Zagreb, Ulica Mije Sinkovića 3
OIB: 74221476988

Odgovorna osoba stručnog izrađivača:

DIREKTOR
Tihomir Knezić dipl.ing.arh.

Odgovorni voditelj izrade:

Maja Martinec Čunčić dipl.ing.arh.

Stručni tim:

Maja Martinec Čunčić, dipl.ing.arh.
Petra Igrc, dipl.ing.arh.
Darko Martinec, dipl.ing.arh.
Tihomir Knezić, dipl.ing.arh.

Katarina Paćin, dipl.ing.arh.
Blaž Cerovečki, mag.ing.prosp.arch.
Ivana Celić, mag.ing.prosp.arch.

Naziv prostornog plana:

Prostorni plan uređenja Općine Jasenovac

Naziv kartografskog prikaza prostornog plana:

2.4. Vodnogospodarski sustav

Mjerilo prikaza:

1:25000

Vrsta postupka:

Postupak transformacije prostornog plana

Faza transformacije plana:

Prostorni plan

Oznaka revizije plana:

HR-ISPU-PPGO-01686-R04

Prostor za digitalni potpis

Odgovorna osoba nositelja izrade:

PROČELNICA

Vesna Tomaz dipl.ing.agr.

Odgovorna osoba stručnog izrađivača:

DIREKTOR

Tihomir Knezić dipl.ing.arh.

Odgovorni voditelj izrade:

Maja Martinec Čunčić dipl.ing.arh.

Predsjednik tijela koje donosi prostorni plan:

PREDSJEDNIK OPĆINSKOG VIJEĆA

Dubravko Bradašić