

TUMAČ PLANSKOG ZNAKOVLJA

[OB-1-1] Obuhvat prostornog plana



[OB-1-1-3001] Obuhvat prostornog plana

[KN-1-1] Namjena prostora



[KN-1-1-1210] (E) Eksploatacija mineralnih sirovina



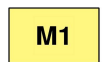
[KN-1-1-1300] Osobito vrijedno zemljište namijenjeno poljoprivredi



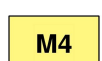
[KN-1-1-1310] Zemljište namijenjeno šumi i šumsko zemljište državnog značaja




[KN-1-1-3005] (S5) Stambena namjena - poljoprivredna domaćinstva



[KN-1-1-3051] (M1) Mješovita namjena



[KN-1-1-3054] (M4) Mješovita namjena



[KN-1-1-3211] (I1) Proizvodna namjena



[KN-1-1-3212] (I2) Proizvodna namjena - prehrambeno-prerađivačka



[KN-1-1-3213] (I3) Proizvodna namjena - farma



[KN-1-1-3281] (KS1) Komunalno-servisna namjena




[KN-1-1-3290] (Gr) Groblje




[KN-1-1-3301] Vrijedno zemljište namijenjeno poljoprivredi



[KN-1-1-3399] Ostalo zemljište



[KN-1-1-3402] (T2) Ugostiteljsko-turistička namjena (u izdvojenom građevinskom području izvan naselja) - s gradnjom smještajnih građevina



[KN-1-1-3602] (R2) Sportsko-rekreacijska namjena - sportske građevine i centri

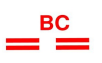


[KN-1-1-3994] (UPU) Površina određena urbanističkim planom uređenja

[IS-1-1] Cestovni promet



[IS-1-1-1003] (D) Cesta državnog značaja



[IS-1-1-1012] (BC) Brza cesta - planirano



[IS-1-1-2005] (Ž) Cesta područnog (regionalnog) značaja



[IS-1-1-2116] Raskrižje dvije ili više razina - planirano



[IS-1-1-3007] (L) Cesta lokalnog značaja

[IS-1-2] Željeznički promet



[IS-1-2-2007] Pruga izvan prometa

Naziv prostornog plana:

Prostorni plan uređenja Općine Topusko

Naziv kartografskog prikaza prostornog plana:

1.1. Namjena prostora

Mjerilo prikaza:

1:25000

Vrsta postupka:

Postupak izrade i donošenja izmjene i dopune prostornog plana – IV. izmjene i dopune

Faza izrade plana:

Prostorni plan

Oznaka revizije plana:

HR-ISPU-PPGO-04570-R05

Odluka o izradi prostornog plana:

Odluka o izradi izmjene i dopune Prostornog plana uređenja Općine Topusko (Službeni vjesnik broj 54/24)

Javna rasprava:

Javna rasprava provedena je od 28.11.2025. do zaključno s danom 08.12.2025.

Odluka o donošenju prostornog plana:

Odluka o donošenju IV. izmjene i dopune Prostornog plana uređenja Općine Topusko
Službeni vjesnik

Nositelj izrade prostornog plana:

Sisačko-moslavačka županija, Općina Topusko
Jedinstveni upravni odjel

Odgovorna osoba nositelja izrade:

PROČELNIK
Vladimir Ožanić dipl.oec.

Tijelo koje donosi prostorni plan:

Sisačko-moslavačka županija, Općina Topusko
Općinsko vijeće

Predsjednik tijela koje donosi prostorni plan:

PREDSJEDNIK OPĆINSKOG VIJEĆA
Ozren Šukalić univ.spec.geod.et geoinf.

Stručni izrađivač prostornog plana:

APE d.o.o.
Zagreb, Kutnjački put 11
OIB: 69581576028

Odgovorna osoba stručnog izrađivača:

DIREKTORICA
Sandra Jakopec dipl.ing.arch.

Odgovorni voditelj izrade:

Marijana Zlodre Ujdur mag.ing.arch.

Stručni tim:

Naziv prostornog plana:

Prostorni plan uređenja Općine Topusko

Naziv kartografskog prikaza prostornog plana:

1.1. Namjena prostora

Mjerilo prikaza:

1:25000

Vrsta postupka:

Postupak izrade i donošenja izmjene i dopune prostornog plana – IV. izmjene i dopune

Faza izrade plana:

Prostorni plan

Oznaka revizije plana:

HR-ISPU-PPGO-04570-R05

Prostor za digitalni potpis

Odgovorna osoba nositelja izrade:

PROČELNIK

Vladimir Ožanić dipl.oec.

Odgovorna osoba stručnog izrađivača:

DIREKTORICA

Sandra Jakopec dipl.ing.arh.

Odgovorni voditelj izrade:

Marijana Zlodre Ujdur mag.ing.arch.

Predsjednik tijela koje donosi prostorni plan:

PREDSJEDNIK OPĆINSKOG VIJEĆA

Ozren Šukalić univ.spec.geod.et geoinf.