


# TUMAČ PLANSKOG ZNAKOVLJA


## [OB-1-1] Obuhvat prostornog plana





[OB-1-1-3001] Obuhvat prostornog plana


## [IS-1-1] Cestovni promet

 [IS-1-1-1003] (D) Cesta državnog značaja


 [IS-1-1-1012] (BC) Brza cesta - planirano

 [IS-1-1-2005] (Ž) Cesta područnog (regionalnog) značaja

 [IS-1-1-2116] Raskrižje dvije ili više razina - planirano

 [IS-1-1-3007] (L) Cesta lokalnog značaja

## [IS-1-2] Željeznički promet

 [IS-1-2-2007] Pruga izvan prometa

## [IS-1-3] Pomorski promet

## [IS-1-4] Promet unutarnjim vodama

## [IS-1-5] Zračni promet

Naziv prostornog plana:

## Prostorni plan uređenja Općine Topusko

Naziv kartografskog prikaza prostornog plana:

2.1. Prometni sustav

Mjerilo prikaza:

1:25000

Vrsta postupka:

Postupak izrade i donošenja izmjene i dopune prostornog plana – IV. izmjene i dopune

Faza izrade plana:

Prostorni plan

Oznaka revizije plana:

HR-ISPU-PPGO-04570-R05

Odluka o izradi prostornog plana:

Odluka o izradi izmjene i dopune Prostornog plana uređenja Općine Topusko (Službeni vjesnik broj 54/24)

Javna rasprava:

Javna rasprava provođena je od 28.11.2025. do zaključno s danom 08.12.2025.

Odluka o donošenju prostornog plana:

Odluka o donošenju IV. izmjene i dopune Prostornog plana uređenja Općine Topusko  
Službeni vjesnik

Nositelj izrade prostornog plana:

Sisačko-moslavačka županija, Općina Topusko  
Jedinstveni upravni odjel

Odgovorna osoba nositelja izrade:

PROČELNIK  
Vladimir Ožanić dipl.oec.

Tijelo koje donosi prostorni plan:

Sisačko-moslavačka županija, Općina Topusko  
Općinsko vijeće

Predsjednik tijela koje donosi prostorni plan:

PREDSJEDNIK OPĆINSKOG VIJEĆA  
Ozren Šukalić univ.spec.geod.et geoinf.

Stručni izrađivač prostornog plana:

APE d.o.o.  
Zagreb, Kutnjački put 11  
OIB: 69581576028

Odgovorna osoba stručnog izrađivača:

DIREKTORICA  
Sandra Jakopec dipl.ing.arch.

Odgovorni voditelj izrade:

Marijana Zlodre Ujdur mag.ing.arch.

Stručni tim:

Naziv prostornog plana:

## Prostorni plan uređenja Općine Topusko

Naziv kartografskog prikaza prostornog plana:

2.1. Prometni sustav

Mjerilo prikaza:

1:25000

Vrsta postupka:

Postupak izrade i donošenja izmjene i dopune prostornog plana – IV. izmjene i dopune

Faza izrade plana:

Prostorni plan

Oznaka revizije plana:

HR-ISPU-PPGO-04570-R05

### Prostor za digitalni potpis

Odgovorna osoba nositelja izrade:

**PROČELNIK**

Vladimir Ožanić dipl.oec.

Odgovorna osoba stručnog izrađivača:

**DIREKTORICA**

Sandra Jakopec dipl.ing.arh.

Odgovorni voditelj izrade:

Marijana Zlodre Ujdur mag.ing.arch.

Predsjednik tijela koje donosi prostorni plan:

**PREDSJEDNIK OPĆINSKOG VIJEĆA**

Ozren Šukalić univ.spec.geod.et geoinf.