








# TUMAČ PLANSKOG ZNAKOVLJA

## [OB-1-1] Obuhvat prostornog plana








[OB-1-1-3001] Obuhvat prostornog plana

## [IS-3-1] Nafta i plin

 [IS-3-1-1101] Naftovod državnog značaja uključivo terminal, prihvatno-otpremna i/ili mjerno-regulacijska (redukcijska) stanica tehnološki povezana s tim cjevovodom	 [IS-3-1-1104] Produktovod državnog značaja uključivo terminal, prihvatno-otpremna i/ili mjerno-regulacijska (redukcijska) stanica tehnološki povezana s tim cjevovodom - planirano	 [IS-3-1-3306] Vodovi toplinske mreže (vrelvod, toplovod i/ili parovod) - planirano
 [IS-3-1-1102] Naftovod državnog značaja uključivo terminal, prihvatno-otpremna i/ili mjerno-regulacijska (redukcijska) stanica tehnološki povezana s tim cjevovodom - planirano	 [IS-3-1-1302] Plinovod državnog značaja uključivo terminal, prihvatno-otpremna i/ili mjerno-regulacijska (redukcijska) stanica tehnološki povezana s tim cjevovodom - planirano	

## [IS-3-2] Elektroenergetika

 400 [IS-3-2-1002] (400) Dalekovod 400 kV s pripadajućim građevinama i uređajima - planirano	 35 kV [IS-3-2-2003] (35 kV) Dalekovod 35 kV s pripadajućim građevinama i uređajima	 [IS-3-2-2302] (OI) Elektrana na obnovljive izvore energije područnog (regionalnog) značaja - planirano
 110 kV [IS-3-2-2002] (110 kV) Dalekovod 110 kV s pripadajućim građevinama i uređajima - planirano	 [IS-3-2-2202] (E) Elektrana područnog (regionalnog) značaja - planirano	

Naziv prostornog plana:

## Prostorni plan uređenja Općine Topusko

Naziv kartografskog prikaza prostornog plana:

2.3. Energetski sustav

Mjerilo prikaza:

1:25000

Vrsta postupka:

Postupak izrade i donošenja izmjene i dopune prostornog plana – IV. izmjene i dopune

Faza izrade plana:

Prostorni plan

Oznaka revizije plana:

HR-ISPU-PPGO-04570-R05

Odluka o izradi prostornog plana:

Odluka o izradi izmjene i dopune Prostornog plana uređenja Općine Topusko (Službeni vjesnik broj 54/24)

Javna rasprava:

Javna rasprava provođena je od 28.11.2025. do zaključno s danom 08.12.2025.

Odluka o donošenju prostornog plana:

Odluka o donošenju IV. izmjene i dopune Prostornog plana uređenja Općine Topusko  
Službeni vjesnik

Nositelj izrade prostornog plana:

Sisačko-moslavačka županija, Općina Topusko  
Jedinstveni upravni odjel

Odgovorna osoba nositelja izrade:

PROČELNIK  
Vladimir Ožanić dipl.oec.

Tijelo koje donosi prostorni plan:

Sisačko-moslavačka županija, Općina Topusko  
Općinsko vijeće

Predsjednik tijela koje donosi prostorni plan:

PREDSJEDNIK OPĆINSKOG VIJEĆA  
Ozren Šukalić univ.spec.geod.et geoinf.

Stručni izrađivač prostornog plana:

APE d.o.o.  
Zagreb, Kutnjački put 11  
OIB: 69581576028

Odgovorna osoba stručnog izrađivača:

DIREKTORICA  
Sandra Jakopec dipl.ing.arch.

Odgovorni voditelj izrade:

Marijana Zlodre Ujdur mag.ing.arch.

Stručni tim:

Naziv prostornog plana:

## Prostorni plan uređenja Općine Topusko

Naziv kartografskog prikaza prostornog plana:

2.3. Energetski sustav

Mjerilo prikaza:

1:25000

Vrsta postupka:

Postupak izrade i donošenja izmjene i dopune prostornog plana – IV. izmjene i dopune

Faza izrade plana:

Prostorni plan

Oznaka revizije plana:

HR-ISPU-PPGO-04570-R05

### Prostor za digitalni potpis

Odgovorna osoba nositelja izrade:

**PROČELNIK**

Vladimir Ožanić dipl.oec.

Odgovorna osoba stručnog izrađivača:

**DIREKTORICA**

Sandra Jakopec dipl.ing.arh.

Odgovorni voditelj izrade:

Marijana Zlodre Ujdur mag.ing.arch.

Predsjednik tijela koje donosi prostorni plan:

**PREDSJEDNIK OPĆINSKOG VIJEĆA**

Ozren Šukalić univ.spec.geod.et geoinf.