


TUMAČ PLANSKOG ZNAKOVLJA

[OB-1-1] Obuhvat prostornog plana



[OB-1-1-3001] Obuhvat prostornog plana

[IS-4-1] Vodoopskrba i drugo korištenje voda


 [IS-4-1-2001]
Vodoopskrbni cjevovod
područnog (regionalnog)
značaja s pripadajućim
građevinama i uređajima



[IS-4-1-2201] (VV) Vodna
građevina za javnu
vodoopskrbu područnog
(regionalnog) značaja



[IS-4-1-2301] (VN) Vodna
građevina za
navodnjavanje i drugo
zahvaćanje voda
područnog (regionalnog)
značaja

 [IS-4-1-2002]
Vodoopskrbni cjevovod
područnog (regionalnog)
značaja s pripadajućim
građevinama i uređajima -
planirano




[IS-4-1-2202] (VV) Vodna
građevina za javnu
vodoopskrbu područnog
(regionalnog) značaja -
planirano



[IS-4-1-2302] (VN) Vodna
građevina za
navodnjavanje i drugo
zahvaćanje voda
područnog (regionalnog)
značaja - planirano

[IS-4-2] Otpadne i oborinske vode

 [IS-4-2-2001] Cjevovod za
javnu odvodnju područnog
(regionalnog) značaja s
pripadajućim građevinama
i uređajima



[IS-4-2-2002] Cjevovod za
javnu odvodnju područnog
(regionalnog) značaja s
pripadajućim građevinama
i uređajima - planirano



[IS-4-2-3103] (Op) Uređaj
za pročišćavanje otpadnih
voda

[IS-4-3] Uređenje vodotoka i voda



[IS-4-3-3101] (UV) Brana s akumulacijom i/ili
retencijskim prostorom s pripadajućim
građevinama i uređajima



[IS-4-3-3201] Regulacijska i zaštitna vodna
građevina s pripadajućim građevinama i
uređajima

[IS-4-4] Melioracijska odvodnja



[IS-4-4-2001] Melioracijska odvodnja područnog (regionalnog) značaja s pripadajućim građevinama i uređajima

Naziv prostornog plana:

Prostorni plan uređenja Općine Topusko

Naziv kartografskog prikaza prostornog plana:

2.4. Vodnogospodarski sustav

Mjerilo prikaza:

1:25000

Vrsta postupka:

Postupak izrade i donošenja izmjene i dopune prostornog plana – IV. izmjene i dopune

Faza izrade plana:

Prostorni plan

Oznaka revizije plana:

HR-ISPU-PPGO-04570-R05

Odluka o izradi prostornog plana:

Odluka o izradi izmjene i dopune Prostornog plana uređenja Općine Topusko (Službeni vjesnik broj 54/24)

Javna rasprava:

Javna rasprava provođena je od 28.11.2025. do zaključno s danom 08.12.2025.

Odluka o donošenju prostornog plana:

Odluka o donošenju IV. izmjene i dopune Prostornog plana uređenja Općine Topusko
Službeni vjesnik

Nositelj izrade prostornog plana:

Sisačko-moslavačka županija, Općina Topusko
Jedinstveni upravni odjel

Odgovorna osoba nositelja izrade:

PROČELNIK
Vladimir Ožanić dipl.oec.

Tijelo koje donosi prostorni plan:

Sisačko-moslavačka županija, Općina Topusko
Općinsko vijeće

Predsjednik tijela koje donosi prostorni plan:

PREDSJEDNIK OPĆINSKOG VIJEĆA
Ozren Šukalić univ.spec.geod.et geoinf.

Stručni izrađivač prostornog plana:

APE d.o.o.
Zagreb, Kutnjački put 11
OIB: 69581576028

Odgovorna osoba stručnog izrađivača:

DIREKTORICA
Sandra Jakopec dipl.ing.arch.

Odgovorni voditelj izrade:

Marijana Zlodre Ujdur mag.ing.arch.

Stručni tim:

Naziv prostornog plana:

Prostorni plan uređenja Općine Topusko

Naziv kartografskog prikaza prostornog plana:

2.4. Vodnogospodarski sustav

Mjerilo prikaza:

1:25000

Vrsta postupka:

Postupak izrade i donošenja izmjene i dopune prostornog plana – IV. izmjene i dopune

Faza izrade plana:

Prostorni plan

Oznaka revizije plana:

HR-ISPU-PPGO-04570-R05

Prostor za digitalni potpis

Odgovorna osoba nositelja izrade:

PROČELNIK

Vladimir Ožanić dipl.oec.

Odgovorna osoba stručnog izrađivača:

DIREKTORICA

Sandra Jakopec dipl.ing.arh.

Odgovorni voditelj izrade:

Marijana Zlodre Ujdur mag.ing.arch.

Predsjednik tijela koje donosi prostorni plan:

PREDSJEDNIK OPĆINSKOG VIJEĆA

Ozren Šukalić univ.spec.geod.et geoinf.