




REPUBLIKA HRVATSKA
SISAČKO-MOSLAVAČKA ŽUPANIJA
GRAD GLINA

URBANISTIČKI PLAN UREĐENJA GRADA GLINE IV. IZMJENE I DOPUNE



ZAGREB, OŽUJAK 2022.

APE

d.o.o. za arhitekturu, planiranje i ostale poslovne djelatnosti, ZAGREB

Županija: SISAČKO-MOSLAVAČKA Grad: GRAD GLINA	
Naziv prostornog plana: IV. IZMJENE I DOPUNE URBANISTIČKOG PLANA UREĐENJA GRADA GLINE	
Odluka o izradi plana (službeno glasilo): Službeni vjesnik br. 74/18, 79/21	Odluka predstavničkog tijela o donošenju plana (službeno glasilo): Službeni vjesnik br. 18/22
Javna rasprava (datum objave): 16. prosinca 2020. Ponovna javna rasprava (datum objave): 01. veljače 2022.	Javni uvid održan: od 24. svibnja 2021. do 07. lipnja 2021. Javna rasprava (datum objave): od 10. veljače 2022. do 18. veljače 2022.
Pečat tijela odgovornog za provođenje javne rasprave: M.P.	Odgovorna osoba za provođenje javne rasprave: _____ gradonačelnik IVAN JANKOVIĆ, mag. ing. geod. et geoinf.
Pravna osoba koja je izradila plan: APE d.o.o. za arhitekturu, planiranje i ostale poslovne djelatnosti, Zagreb	
Pečat pravne osobe koja je izradila plan: M.P.	Odgovorna osoba: _____ SANDRA JAKOPEC, dipl.ing.arh.
Odgovorni voditelj izrade nacrtu prijedloga plana: SANDRA JAKOPEC, dipl.ing.arh.	
Stručni tim u izradi plana: Mirela Čordaš, dipl.ing.arh. Nikša Božić, dipl.ing.arh. Vlatka Žunec, mag.ing.arch.	
Pečat predstavničkog tijela: M.P.	Predsjednik predstavničkog tijela: _____ NIKŠA ODIĆ, mag.iur.
Istovjetnost ovog prostornog plana s izvornikom ovjerava: _____	Pečat nadležnog tijela: M.P.

SADRŽAJ

1. DIO

I. OSNOVNI DIO PLANA

I.0. Opći podaci o stručnom izrađivaču plana i odgovornom voditelju izrade

I.1. **TEKSTUALNI DIO (Odredbe za provedbu)**

I.2. **GRAFIČKI DIO (u mjerilu 1:2000)**

1. **KORIŠTENJE I NAMJENA POVRŠINA**

2. **PROMETNA, ULIČNA I KOMUNALNA INFRASTRUKTURNA MREŽA**

2.A. PROMET

2.B. POŠTA I ELEKTRONIČKE KOMUNIKACIJE; VODNOGOSPODARSKI SUSTAV;
OBRADA, SKLADIŠTENJE I ODLAGANJE OTPADA

2.C. ENERGETSKI SUSTAV

2. DIO

I.2. **GRAFIČKI DIO (u mjerilu 1:2000)**

3. **UVJETI KORIŠTENJA, UREĐENJA I ZAŠTITE POVRŠINA**

4. **NAČIN I UVJETI GRADNJE**

I.3. **OBRAZLOŽENJE PLANA**

II. PRILOZI PLANA

II.1. POPIS SEKTORSKIH DOKUMENATA I PROPISA

II.2. ZAHTJEVI I MIŠLJENJA

II.3. IZVJEŠĆA O JAVNIM RASPRAVAMA

II.4. EVIDENCIJA POSTUPKA IZRADE I DONOŠENJA PLANA

II.5. SAŽETCI ZA JAVNOST

IV. IZMJENE I DOPUNE
URBANISTIČKOG PLANA UREĐENJA
GRADA GLINE

I.

OSNOVNI DIO PLANA

I.0.

**OPĆI PODACI O STRUČNOM IZRAĐIVAČU PLANA I
ODGOVORNOM VODITELJU IZRADE**

1. Izvod iz Sudskog registra
2. Suglasnost Ministarstva graditeljstva i prostornog uređenja
3. Rješenje o upisu u Imenik ovlaštenih arhitekata - urbanista
4. Rješenje o imenovanju odgovornog voditelja nacrtu prijedloga plana

SUBJEKT UPISA

MBS:

080328334

OIB:

69581576028

TVRTKA:

- 2 APE d.o.o. za arhitekturu, planiranje i ostale poslovne djelatnosti
- 1 APE d.o.o.

SJEDIŠTE/ADRESA:

- 5 Zagreb (Grad Zagreb)
Ozaljska 61

PRAVNI OBLIK:

- 1 društvo s ograničenom odgovornošću

PREDMET POSLOVANJA:

- 1 02.01 - Šumarstvo
- 1 74.8 - Ostale poslovne djelatnosti, d. n.
- 1 * - Inženjering, izrada nacрта (projektiranje) zgrada, strojeva, investicijske dokumentacije, tehničke dokumentacije i tehnički nadzor
- 2 70 - POSLOVANJE NEKRETNINAMA
- 2 72 - RAČUNALNE I SRODNE DJELATNOSTI
- 2 * - stručni poslovi prostornog uređenja u svezi s izradom detaljnih planova uređenja i stručnih podloga za izdavanje lokacijskih dozvola
- 2 * - građenje, projektiranje i nadzor
- 2 * - usluge dizajna
- 2 * - kupnja i prodaja robe
- 2 * - obavljanje trgovačkog posredovanja u domaćem i inozemnom tržištu
- 3 * - Stručni poslovi prostornog uređenja u svezi s izradom svih stručnih poslova prostornog uređenja

OSNIVAČI/ČLANOVI DRUŠTVA:

- 6 Mirela Ćordaš, OIB: 88778707478
Zagreb, Dinarska 39
- 6 - član društva
- 6 Sandra Jakopec, OIB: 83004250503
Zagreb, Antuna Stipančića 16
- 6 - član društva

OSOBE OVLAŠTENE ZA ZASTUPANJE:

D004, 2019-06-17 12:45:50

Stranica: 1 od 33



SUBJEKT UPISA

OSOBE OVLAŠTENE ZA ZASTUPANJE:

- 3 dipl.ing.arh. Mirela Ćordaš, OIB: 88778707478
Zagreb, Dinarska 39
1 - direktor
3 - zastupa društvo pojedinačno i samostalno
4 Sandra Jakopec, OIB: 83004250503
Zagreb, Antuna Stipančića 16
2 - direktor
4 - zastupa pojedinačno i samostalno

TEMELJNI KAPITAL:

- 1 20.000,00 kuna

PRAVNI ODNOSI:

Osnivački akt:

- 1 Akt o osnivanju usklađen sa ZTD-om 02.12.1995.god. i sastavljen u novom obliku kao Izjava.
2 Odlukom od 26.08.2002. izmijenjena je Izjava o usklađenju sa ZTD-om i to čl. 1. odredba o članovima društva, čl. 2. odredba o nazivu tvrtke, čl. 6. odredba o predmetu poslovanja. Izjava promijenila oblik u Društveni ugovor.
3 Odlukom od 03.11.2004. godine izmijenjen je pročišćeni tekst Društvenog ugovora i to članak 5. odredbe o predmetu poslovanja.
4 Odlukom članova društva od 28.12.2009. godine izmijenjen je Društveni ugovor od 03.11.2004. godine i to odredbe koje se odnose na sjedište i upravu u društvu. Društveni ugovor od 03.11.2004. godine u cijelosti se zamjenjuje novim tekstom koji se prilaže i ulaže u zbirku sudskih isprava.

OSTALI PODACI:

- 1 Subjekt je bio upisan kod Trgovačkog suda u Zagrebu na reg.ulošku broj 1-56902.

FINANCIJSKA IZVJEŠĆA:

Predano God. Za razdoblje Vrsta izvještaja
eu 18.03.19 2018 01.01.18 - 31.12.18 GFI-POD izvještaj

Upise u glavnu knjigu proveli su:

RBU Tt	Datum	Naziv suda
0001 Tt-95/25636-4	23.08.2000	Trgovački sud u Zagrebu
0002 Tt-02/7419-4	13.11.2002	Trgovački sud u Zagrebu
0003 Tt-04/10862-4	16.12.2004	Trgovački sud u Zagrebu
0004 Tt-09/14904-2	12.01.2010	Trgovački sud u Zagrebu
0005 Tt-09/14904-3	27.01.2010	Trgovački sud u Zagrebu
0006 Tt-10/13573-2	30.11.2010	Trgovački sud u Zagrebu



IZVADAK IZ SUDSKOG REGISTRA

SUBJEKT UPISA

Upise u glavnu knjigu proveli su:

RBU Tt	Datum	Naziv suda
eu /	06.05.2009	elektronički upis
eu /	05.03.2010	elektronički upis
eu /	18.02.2011	elektronički upis
eu /	23.02.2012	elektronički upis
eu /	13.03.2013	elektronički upis
eu /	21.03.2014	elektronički upis
eu /	19.03.2015	elektronički upis
eu /	14.03.2016	elektronički upis
eu /	01.03.2017	elektronički upis
eu /	09.03.2018	elektronički upis
eu /	18.03.2019	elektronički upis

U Zagrebu, 17. lipnja 2019.

Ovlaštena osoba





REPUBLIKA HRVATSKA

MINISTARSTVO GRADITELJSTVA
I PROSTORNOGA UREĐENJA

10000 Zagreb, Ulica Republike Austrije 20
Tel: 01/ 3782 444 Fax: 01/ 3772 822

Uprava za prostorno uređenje, pravne poslove i programe Europske unije

Klasa: UP/I-350-02/15-07/8
Urbroj: 531-05-16-3
Zagreb, 01. veljače 2016.

Ministarstvo graditeljstva i prostornoga uređenja, povodom zahtjeva APE d.o.o. iz Zagreba, Ozaljska 61, zastupanog po direktorici Mireli Čordaš, dipl. ing. arh., za izdavanje suglasnosti za obavljanje stručnih poslova prostornog uređenja, na temelju članka 9. Zakona o poslovima i djelatnostima prostornog uređenja i gradnje („Narodne novine“, br. 78/15.), donosi

RJEŠENJE

I. **APE d.o.o. iz Zagreba, Ozaljska 61, daje se suglasnost za obavljanje stručnih poslova izrade nacрта prijedloga svih prostornih planova i nacрта izvješća o stanju u prostoru svih razina** te obavljanje poslova u vezi s pripremom i donošenjem svih prostornih planova i izvješća o stanju u prostoru svih razina iz članka 2. stavka 1. točke 1. Pravilnika o izdavanju suglasnosti za obavljanje stručnih poslova prostornog uređenja („Narodne novine“ br. 136/15.).

II. Pravna osoba iz točke I. izreke ovog rješenja dužna je jednom godišnje u mjesecu u kojem je izdana suglasnost dostaviti Ministarstvu dokumentaciju kojom se dokazuje da nisu prestali postojati uvjeti za obavljanje stručnih poslova prostornog uređenja.

III. Suglasnost iz točke I. izreke ovoga rješenja ukinuti će se rješenjem ako pravna osoba prestane ispunjavati uvjete propisane za izdavanje suglasnosti, uvjete koji moraju biti ispunjeni prilikom izrade prostornih planova ili ako stručne poslove prostornog uređenja obavlja protivno Zakonu o poslovima i djelatnostima prostornog uređenja i gradnje, propisima donesenim na temelju tog Zakona ili protivno propisima kojima se uređuje područje prostornog uređenja.

Obrazloženje

APE d.o.o. iz Zagreba, Ozaljska 61, podnio je ovom Ministarstvu zahtjev za izdavanje suglasnosti za obavljanje svih stručnih poslova prostornog uređenja.

Podnositelj zahtjeva je uz zahtjev i tijekom postupka priložio sve dokaze propisane odredbom članka 4. Pravilnika o izdavanju suglasnosti za obavljanje stručnih poslova prostornog uređenja:

1. fotokopiju rješenja o upisu u sudski registar kao dokaz da je APE d.o.o. iz Zagreba, registriran za obavljanje stručnih poslova prostornog uređenja te

2. dokaze da ima zaposlena dva ovlaštena arhitekta urbanista :
 Mirelu Ćordaš, dipl.ing.arh., ovlaštena arhitektica, br. ovl. 1860 i
 Sandru Jakopec, dipl.ing.arh., ovlaštena arhitektica, br. ovl. 2754.

Za svaku od navedenih ovlaštenih arhitektica podnositelj zahtjeva priložio je:

- izvornik potvrde o podacima evidentiranim u matičnoj evidenciji Hrvatskog zavoda za mirovinsko osiguranje ne starije od 30 dana,
- rješenja o upisu u Imenik ovlaštenih arhitekata, stručni smjer ovlaštenih arhitekata i
- uvjerenje o položenom stručnom ispitu za obavljanje poslova u graditeljstvu položenom prema propisima koji su važili do 1. listopada 2005., a koji se smatra stručnim ispitom za obavljanje stručnih poslova prostornog uređenja.

Odredbom članka 66. stavak 1. Zakona o komori arhitekata i komorama inženjera u graditeljstvu i prostornom uređenju („Narodne novine“, br.78/15.) koji je stupio na snagu 25. srpnja 2015., propisano je da su komore dužne ustrojiti imenike ovlaštenih arhitekata urbanista, ovlaštenih voditelja građenja i imenike ovlaštenih voditelja radova u roku od dvanaest mjeseci od dana stupanja na snagu istog Zakona. Odredbom članka 5. Pravilnika o izdavanju suglasnosti za obavljanje stručnih poslova prostornog uređenja propisano je da je zahtjevu potrebno priložiti rješenje o upisu u imenik ovlaštenih arhitekata urbanista. Međutim, kako Imenik ovlaštenih arhitekata urbanista još nije ustrojen, te kako je odredbom članka 24. stavak 1. podstavak 1. Statuta Hrvatske komore arhitekata utvrđeno da osobe upisane u stručni smjer ovlaštenih arhitekata mogu pružati stručne usluge svih stručnih smjerova arhitekture, dokazom se smatraju gore navedeni prilozi.

Uvidom u navedenu dokumentaciju utvrđeno je da podnositelj zahtjeva ispunjava sve uvjete za izdavanje zatražene suglasnosti.

Slijedom izloženog, a sukladno odredbi članka 96. stavak 1. Zakona o općem upravnom postupku („Narodne novine“, br. 47/09.), riješeno je kao u točki I. izreke ovog rješenja.

Sukladno odredbi članka 10. stavak 2. Zakona o poslovima i djelatnostima prostornog uređenja i gradnje, riješeno je kao u točki II. izreke ovoga rješenja.

Sukladno odredbi članka 10. stavak 1. istog Zakona, riješeno je kao u točki III. izreke ovog rješenja.

Upravna pristojba u državnim biljezima u iznosu od 70,00 kn po Tar.br. 1. i 2. Tarife upravnih pristojbi Zakona o upravnim pristojbama („Narodne novine“, br. 8/96, 77/96, 95/97, 131/97, 68/98, 66/99, 145/99, 30/00, 116/00, 163/03, 17/04, 110/04, 141/04, 150/05, 153/05, 129/06, 117/07, 25/08, 60/08, 20/10, 69/10, 126/11, 112/12, 19/13, 80/13, 40/14, 69/14, 87/14, 94/14) nalijepljena je na zahtjevu i poništena.

UPUTA O PRAVNOM LIJEKU:

Ovo je rješenje izvršno u upravnom postupku i protiv njega se ne može izjaviti žalba, ali se može pokrenuti upravni spor pred Upravnim sudom u Zagrebu. Upravni spor pokreće se tužbom koja se podnosi u roku od 30 dana od dana dostave ovog rješenja. Tužba se navedenom Upravnom sudu predaje neposredno u pisanom obliku ili usmeno na zapisnik, ili se šalje poštom, odnosno dostavlja elektronički.



Dostaviti:

1. APE d.o.o. iz Zagreba, Ozaljska 61
n/p Mirela Ćordaš, direktorica
2. Evidencija suglasnosti, ovdje
3. Spis, ovdje



REPUBLIKA HRVATSKA
HRVATSKA KOMORA ARHITEKATA

Klasa: UP/I-034-02/16-02/220
Urbroj: 505-04-16-02
Zagreb, 25. travnja 2016.

Hrvatska komora arhitekata odlučujući o zahtjevu, SANDRE JAKOPEC, dipl.ing.arh., OIB: 83004250503 iz ZAGREBA, ANTUNA STIPANČIĆA 8 u predmetu upisa u Imenik ovlaštenih arhitekata urbanista na temelju članka 26. Zakona o komori arhitekata i komorama inženjera u graditeljstvu i prostornom uređenju (Narodne novine broj 78/15), i članka 37. Statuta Hrvatske komore arhitekata (Narodne novine broj 140/15), po zahtjevu stranke donosi

RJEŠENJE

1. U **Imenik ovlaštenih arhitekata urbanista** upisuje se **SANDRA JAKOPEC**, dipl.ing.arh., iz ZAGREBA, ANTUNA STIPANČIĆA 8, pod rednim brojem **184**, s danom upisa **25.04.2016.** godine.
2. Upisom u **Imenik ovlaštenih arhitekata urbanista**, **SANDRA JAKOPEC**, dipl.ing.arh., stječe pravo na uporabu strukovnog naziva **ovlaštena arhitektica urbanistica** i pravo na obavljanje stručnih poslova temeljem članka 47. Zakona o poslovima i djelatnostima prostornog uređenja i gradnje i članka 48. Statuta Hrvatske komore arhitekata, te pravo na pečat i iskaznicu ovlaštene arhitektice urbanistice.
3. Upisom u Imenik ovlaštenih arhitekata urbanista, **SANDRI JAKOPEC**, dipl.ing.arh. Komora izdaje pečat i iskaznicu ovlaštene arhitektice urbanistice.
4. Upisnina u iznosu od 1.000,00 kn uplaćena je na račun Hrvatske komore arhitekata.
5. Žalba protiv ovog rješenja ne odgađa njegovo izvršenje.

Obrazloženje

SANDRA JAKOPEC, dipl.ing.arh., iz ZAGREBA, ANTUNA STIPANČIĆA 8 podnijela je ovom javnopravnom tijelu zahtjev za upis u Imenik ovlaštenih arhitekata urbanista Hrvatske komore arhitekata dana 19.04.2016. godine.

Hrvatska komora arhitekata provela je postupak razmatranja dostavljenog potpunog zahtjeva imenovane sukladno članku 64. st. 2. Zakona o komori arhitekata i komorama inženjera u graditeljstvu i prostornom uređenju i čl. 4. Pravilnika o upisima u imenike, upisnike i evidencije Hrvatske komore arhitekata te je utvrđeno da je SANDRA JAKOPEC:

- upisana u Imenik ovlaštenih arhitekata – stručni smjer ovlaštena arhitektica temeljem rješenja Klasa: UP/I-350-07/01-01/2754, Urbroj:314-01-01-1, od 16.11.2001. godine.
- da je položila stručni ispit dana 27.04.2000. godine
- da je završila odgovarajući studij i stekla akademski naziv diplomirani inženjer arhitekture,
- da je stekla odgovarajuće stručno iskustvo,
- da ima prebivalište na teritoriju Republike Hrvatske,
- da je uplatila upisninu sukladno Odluci o visini upisnine i članarine Hrvatske komore arhitekata.

SANDRA JAKOPEC, dipl.ing.arh. je prema odredbama Zakona o Hrvatskoj komori arhitekata i inženjera u graditeljstvu bila upisana u Imenik ovlaštenih arhitekata – stručni smjer ovlaštenu arhitekt i po toj osnovi obavljala poslove ovlaštene arhitekture.

Prema odredbi čl. 64. st. 2. Zakona o komori arhitekata i komorama inženjera u graditeljstvu i prostornom uređenju imenovana je temeljem stečenih prava upisana u Imenik ovlaštenih arhitekata urbanista.

Temeljem ovako utvrđenog činjeničnog stanja ispunjeni su uvjeti propisani u čl. 27. Zakona o komori arhitekata i komorama inženjera u graditeljstvu i prostornom uređenju i članku 6. Pravilnika o upisima u imenike, upisnike i evidencije Hrvatske komore arhitekata.

SANDRA JAKOPEC, dipl.ing.arh. upisom u Imenik ovlaštenih arhitekata urbanista Hrvatske komore arhitekata od dana 25.04.2016. godine stječe pravo na uporabu strukovnog naziva ovlaštena arhitektica urbanistica, pravo na pečat i iskaznicu, te sva prava i obveze sukladno Zakonu o komori arhitekata i komorama inženjera u graditeljstvu i prostornom uređenju, Zakonu o poslovima i djelatnostima prostornog uređenja i gradnje i Statutu Hrvatske komore arhitekata.

Slijedom ovako utvrđenog činjeničnog stanja zahtjevu je valjalo udovoljiti, te primjenom odredbi Zakona o komori arhitekata i komorama inženjera u graditeljstvu i prostornom uređenju, Zakona o poslovima i djelatnostima prostornog uređenja i Statuta Hrvatske komore arhitekata i gradnje riješiti kao u izreci.

Uputa o pravnom lijeku: Protiv ovog rješenja može se izjaviti žalba Ministarstvu graditeljstva i prostornoga uređenja, u roku od 15 dana od dostave ovog rješenja.

Upravna pristojba po tarifnom broju 1. i 2. Tarife upravnih pristojbi Zakona o upravnim pristojbama (NN br. 8/96, 77/96, 131/97, 68/98, 66/99, 145/99, 30/00, 116/00, 163/03, 17/04, 110/04, 141/04, 150/05, 153/05, 129/06, 117/07, 25/08,

60/08, 20/10, 69/10, 126/11, 112/12, 19/13, 80/13, 40/14, 69/14, 87/14 i 94/14)
naplaćena je i poništena na podnesku.

Predsjednica Hrvatske komore arhitekata
Željka Jurković, dipl.ing.arh.

Jurkovic



Dostaviti:

1. SANDRA JAKOPEC, ZAGREB, ANTUNA STIPANČIĆA 8
2. U Zbirku isprava Komore

APE d.o.o. za arhitekturu, planiranje i
ostale poslovne djelatnosti, Zagreb
O I B 6 9 5 8 1 5 7 6 0 2 8

APE

Zagreb, 02.01.2019.
Broj: 002/19-01

Temeljem članka 82. Zakona o prostornom uređenju (NN br. 153/13, 65/17 i 114/18),
izdaje se

RJEŠENJE

kojim se imenuje

SANDRA JAKOPEC, dipl. ing. arh.
ovlaštena arhitektica - urbanistica

za odgovornog voditelja na izradi **IV. izmjena i dopuna Urbanističkog plana uređenja Grada Gline i Provođenju postupka stavljanja izvan snage Detaljnog plana uređenja poduzetničke zone "Željezara" u Glini.**

Poslovi i zadaci odgovornog voditelja po ovom rješenju traju do završetka projektnog zadatka, a odgovorni voditelj je odgovoran za svaki dio nacrtu prijedloga dokumenta prostornog uređenja kao i da su propisane dijelove izradili stručnjaci odgovarajuće struke.

Ovo rješenje izdano je na osnovi Rješenja o upisu u Imenik ovlaštenih arhitekata urbanista:

KLASA: UP/I-034-02/16-02/220
URBROJ: 505-04-16-02

Red. br. evidencije: A-U 184 s danom upisa 25. travnja 2016. godine, izdanog od strane Hrvatske komore arhitekata.

Direktorica:


Mirela Čordaš, dipl.ing.arh.

Ozaljska 61/1. kat . 10000 Zagreb
T +385 1 3097 572 . F +385 1 3011 417
www.ape.hr . e-mail: ape-info@ape.hr

IBAN: HR4223600001101575943
Trgovački sud u Zagrebu, MBS 080328334
Temeljni kapital: 20.000,00 kn uplaćen u cijelosti
Članovi uprave: Mirela Čordaš i Sandra Jakopec

IV. IZMJENE I DOPUNE
URBANISTIČKOG PLANA UREĐENJA
GRADA GLINE

I.

OSNOVNI DIO PLANA

I.1.

TEKSTUALNI DIO

ODREDBE ZA PROVEDBU

Odredbe za provedbu počinju člankom 3. radi usklađenja s Odlukom o donošenju.

ODREDBE ZA PROVEDBU

Članak 3.

U odredbama za provedbu riječ "*parcela*", zamjenjuje se riječi "*čestica*" u svakom broju i padežu.

U odredbama za provedbu mjerilo "*1 : 5.000*", zamjenjuje se mjerilom "*1 : 2000*".

Članak 4.

U članku 6. stavku 1. podstavku 1. iza alineje 5. dodaje se alineja 6. koja glasi:

"- gospodarska namjena, poslovna – komunalno-servisna (narančasta – K3)"

U članku 6. stavci 2. do 5. brišu se.

Članak 5.

U članku 7. stavak 1. briše se.

U članku 7. stavku 2. koji postaje stavak 1. tekst "*dokumentima prostornog uređenja niže razine,*" briše se.

Članak 6.

U članku 9. na kraju stavka 2. iza alineje 13. dodaje se alineja koja glasi:

"- građevine javnih djelatnosti za žurne službe (vatrogasne postrojbe i DVD-i, hitna medicinska pomoć, civilna zaštita, HGSS, prostori za obuku potražnih pasa i druge)."

Članak 7.

U članku 16. broj "*12*" mijenja se brojem "*15*".

Članak 8.

U članku 17. stavci 3. i 4. brišu se.

Članak 9.

U članku 23. na kraju stavka 3. iza alineje 2. dodaje se alineja koja glasi:

"- gospodarska namjena – poslovna – komunalno-servisna."

Članak 10.

U članku 24. stavak 1. mijenja se i glasi:

"Nova parcelacija u zonama gospodarske namjene izvodi se u skladu s važećim Zakonom o prostornom uređenju."

Članak 11.

U članku 27. tekst "*lokacijske dozvole*" mijenja se s tekstom "*akta za provedbu Plana*".

Članak 12.

Na kraju stavka 30. iza stavka 3. dodaje se stavak 4. koji glasi:

" Izgradnja građevina javnih djelatnosti za žurne službe (vatrogasne postrojbe i DVD-i, hitna medicinska pomoć, civilna zaštita, HGSS, prostori za obuku potražnih pasa i druge) moguća je

- *u sklopu zona gospodarske namjene,*
- *u sklopu zona mješovite namjene."*

Članak 13.

Članak 45. briše se.

Članak 14.

U članku 50. stavku 1. tekst "*ali ne veća od 3.000 m²,*" briše se.

U članka 50. iza stavka 1. dodaje se stavak 2. koji glasi:

"Iznimno, građevinska čestica može biti i veća kada se radi o višestambenim građevinama. Maksimalna izgrađenost višestambenih građevina iznosi 40%."

Članak 15.

U članku 56. stavku 1. tekst "*dokumentom prostornog uređenja niže razine ili*" briše se.

U članku 56. stavku 4. tekst "*dokumentom prostornog uređenja niže razine ili*" briše se.

Članak 16.

Članak 57. briše se.

Članak 17.

U članku 60. stavak 1. briše se.

U članku 60. stavak 2. koji postaje stavak 1. mijenja se i glasi:

"Dozvoljava se gradnja obiteljskih stambenih građevina maksimalne visine prizemlje + 1 kat + potkrovlje."

U članku 60. stavak 3. postaje stavak 2.

Članak 18.

U članku 70. na kraju stavka 1. dodaje se rečenica koji glasi "*Mogu se graditi kao složene građevine.*"

U članku 70. stavak 3. broj "*1,5*" mijenja se s brojem "*0,5*".

Članak 19.

U članku 73. stavak 2. briše se.

U članku 73. stavak 3. postaje stavak 2.

U članku 73. stavku 4. koji postaje stavak 3. tekst "*u skladu s dokumentima prostornog uređenja niže razine*" briše se.

Članak 20.

Naslov 5. mijenja se i glasi:

"5. Uvjeti uređenja, odnosno gradnje, rekonstrukcije i opremanja prometne, mreže elektroničkih komunikacija i komunalne mreže s pripadajućim objektima i površinama"

Članak 21.

U članku 74. stavku 1. riječ "*telekomunikacijske*" mijenja se s tekстом "*mreže elektroničkih komunikacija*".

Članak 22.

U članku 75. stavku 1. alineja 1. mijenja se i glasi:

"- mreža elektroničkih komunikacija;"

U članku 75. stavak 2. mijenja se i glasi:

"Detaljno određivanje trasa komunalne infrastrukture, unutar koridora koji su određeni UPU-om grada Gline, utvrđuje se aktima provedbe Plana vodeći računa o konfiguraciji tla, posebnim uvjetima i drugim okolnostima."

Članak 23.

U članku 75. stavak 2. mijenja se i glasi:

"Priključivanje građevina na komunalnu infrastrukturu (vodovod, kanalizacija, plinska, elektroenergetska, toplovodna i mreža elektroničkih komunikacija) obavlja se na način propisan od nadležne komunalne organizacije."

Članak 24.

U članku 77. stavku 1. podstavku 1. alineji 2. riječ *"mogući"* mijenja se s tekстом *"planirani i alternativni"*.

U članku 77. stavku 2. tekst *" , a u skladu s dokumentima prostornog uređenja niže razine"*.

Članak 25.

U članku 78. stavak 2. mijenja se i glasi:

" Cestovne prometnice na području obuhvaćenom UPU-om grada Gline su svrstane u slijedeće kategorije:

- *državne ceste (D 6 i D 37 te D31)*
- *županijske ceste Ž3231, Ž3232 i Ž3223*
- *glavne mjesne ulice*
- *sabirne ulice*
- *ostale ulice*
- *planirani i alternativni koridor (trasa) ceste – brza cesta Popovača – Josipdol."*

Članak 26.

Članak 79. briše se.

Članak 27.

Članak 89. mijenja se i glasi:

"Članak 89.

Izgradnja autobusnog kolodvora i stajališta moguća je u okviru gospodarske te mješovite – pretežito poslovne namjene te javne i društvene namjene."

Članak 28.

U članku 92. stavak 5. briše se.

U članku 92. stavak 6. postaje stavak 5.

U članku 92. stavak 7. postaje stavak 6.

Članak 29.

U članku 93. stavak 1. briše se.

U članku 93. stavak 2. postaje stavak 1.

U članku 93. stavak 3. postaje stavak 2.

Članak 30.

U članku 99. stavku 2. tekst "*dokumentom prostornog uređenja niže razine i*" briše se.

Članak 31.

Članak 101. mijenja se i glasi:

"Članak 101.

UPU-om grada Gline je predviđeno zadržavanje bivše željezničke pruge Sisak Caprag-Petrinja - Karlovac.

Postojeći željeznički koridor sačuvat će se u Planu za konačno definiranje njegove funkcije (npr. u svrhu ponude ruralnog panoramskog turizma)."

Članak 32.

Naslov 5.2. mijenja se i glasi:

"5.2. UVJETI GRADNJE MREŽE ELEKTRONIČKIH KOMUNIKACIJA"**Članak 33.**

U članku 104. stavku 1. riječ "telefonske" briše se.

Na kraju stavka 104. iza stavka 3. dodaje se stavak 4. koji glasi:

"Dozvoljena je i izgradnja infrastrukturnih građevina elektroničkih komunikacija (male zgrade, vanjski kabinet ormarić za smještaj telekomunikacijske opreme) za uvođenje novih tehnologija odnosno operatora ili rekonfiguraciju mreže."

Članak 34.

U članku 105. stavku 3. tekst "*Ministarstva zaštite okoliša, prostornog uređenja i graditeljstva*" mijenja se s tekстом "*nadležnog Ministarstva*".

Članak 35.

Iza članka 106. dodaje se članak 106.a koji glasi:

"Članak 106.a

Planirani magistralni plinovod u Planu je određen koridorom od 400 metara. Konačna trasa magistralnog plinovoda i pratećih nadzemnih objekata odredit će se prilikom projektiranja gdje će se voditi računa o prostornim planovima i postojećoj infrastrukturi, od nadležnih tijela ishodić će se posebni uvjeti gradnje, provest će se precizne geodetske i geološke izmjere, primijeniti tehnološke inovacije, uzeti u obzir utjecaj zahvata na okoliš, krajobrazne te kulturne vrijednosti (arheologija) i po potrebi provesti dodatna istraživanja.

Iznimno su dopuštena pojedinačna odstupanja od planiranog koridora u slučajevima nemogućnosti polaganja plinovoda na određenim lokalitetima koji su pod određenim režimima zaštite ili iz krajobraznih, kulturnih, geoloških, tehničkih, sigurnosnih i ostalih razloga. Moguća odstupanja u pogledu rješenja trase odnosno koridora magistralnog plinovoda te lokacije i dimenzije njemu pripadajućih nadzemnih objekata, utvrđenih ovim Planom, neće se smatrati izmjenama Plana.

Dodatno, u smislu održavanja, modernizacije i razvoja plinskog transportnog sustava od županijskog i državnog značaja, a da bi se omogućio pouzdan i siguran transport prirodnog plina, omogućena je izgradnja novih magistralnih plinovoda u koridorima postojećih iako nisu nužno izrijekom navedeni u ovom Planu.

Za sve zahvate u prostoru vezane uz gradnju u blizini plinovoda, nužno je zatražiti posebne uvjete gradnje od upravitelja voda."

Članak 36.

U članku 110. stavku 1. tekst "/10" briše se.

U članku 110. stavku 3. alineji 1. tekst "10(20)" mijenja se s brojem "20".

U članku 110. stavku 4. tekst "10(20)" mijenja se s brojem "20".

U članku 110. stavku 5. tekst "10(20)" mijenja se s brojem "20".

Članak 37.

Iza članka 111. dodaje se članak 111.a koji glasi:

"Članak 111.a

Gradnju solarne elektrane moguće je smjestiti unutar zona proizvodne namjene unutar građevinskog područja naselja. Postava solarnih kolektora i/ili fotonaponskih ćelija na krovove i pročelja zgrada dozvoljava se unutar građevinskog područja naselja, osim u zaštićenim dijelovima, na krovove i pročeljima zgrada pod uvjetom da se radi o proizvodnji električne energije koja se prvenstveno koristi za vlastite potrebe, a eventualni višak se može predati u daljnju distribuciju. Kad se radi o postavi solarnih kolektora i/ili fotonaponskih ćelija na teren okućnice građevinske čestice tada površina pod panelima ulazi u koeficijent izgrađenosti građevinske čestice. Postava fotonaponskih ćelija na stupovima moguća je samo unutar zona proizvodne namjene."

Članak 38.

Dosadašnji članak 111.a postaje članak 111.b.

Članak 39.

U članku 113. iza stavka 2. dodaje se stavak 3. koji glasi:

"Položaji trasa instalacija vodovoda i posebno građevina (vodospreme, okna i sl.) prikazani su načelno te ih je ovisno o potrebama moguće ih smjestiti i na povoljnije mjesto. To je potrebno elaborirati projektnom dokumentacijom."

U članku 113. stavak 3. postaje stavak 4.

U članku 113. stavak 4. postaje stavak 5.

Članak 40.

U članku 115. iza stavka 1. dodaje se stavak 2. koji glasi:

"Položaji trasa instalacija kanalizacije i posebno građevina (UPOV, okna i sl.) prikazani su načelno te ih je ovisno o potrebama moguće ih smjestiti i na povoljnije mjesto. To je potrebno elaborirati projektnom dokumentacijom."

U članku 115. stavak 2. postaje stavak 3.

U članku 115. stavak 3. postaje stavak 4.

U članku 115. stavak 4. postaje stavak 5.

Članak 41.

Na kraju članka 117. iza stavka 2. dodaje se stavak 3. koji glasi:

"Sve građevine trebaju biti priključene na sustav javne odvodnje otpadnih voda po izgradnji istoga."

Članak 42.

Iza članka 117. dodaje se članak 117.a koji glasi:

"Članak 117.a

Građevine oborinske odvodnje poslovnih i drugih prostora, grade i održavaju njihovi vlasnici dok sa javnih površina i građevina koje se na njih priključuju u građevinskom području grade i održavaju jedinice lokalne samouprave.

Investitor je obvezan ishoditi vodopravne uvjete za gradnju objekata, postrojenja ili uređaja na području obuhvata plana, ovisno o namjeni građevine."

Članak 43.

Iza članka 120. dodaje se članak 120.a koji glasi:

"Članak 120.a

Podizanja zgrada i drugih objekata na udaljenosti manjoj od 10 m od ruba kanala i vodotoka nije dozvoljeno, te se ograničava obrađivanje zemlje i druge radnje kojima se može oštetiti građevina za osnovnu melioracijsku odvodnju na udaljenost od 5 m od ruba tih građevina i na udaljenost od 3 m od ruba građevina za detaljnu melioracijsku odvodnju."

Članak 44.

U članku 122. stavku 1. iza riječi "Postojeće" dodaje se tekst "javne zelene površine i"

Članak 45.

U članku 123. stavku 1. iza riječi "igrališta" dodaje se tekst ", kao i dječjih igrališta".

Članak 46.

Članak 128. mijenja se i glasi:

"Članak 128.

Na području UPU-a Grada Gline u Registar kulturnih dobara RH upisani su:

- *kulturno povijesna cjelina Grada Gline (Z-2919)*
- *Zgrada bivše gimnazije, Trg bana Josipa Jelačića 21 (Z-2917)*
- *Hotel "Casina" (staro kino i hotel) Ulica S. i A. Radića br. 29 (Z-4399)*
- *Memorijalno mjesto stradanja civilnih žrtava u parohijskoj crkvi Rođenstva Presvete Bogorodice sa spomenikom Antuna Augustinčića, Ulica Stjepana i Antuna Radića 10 (Z-7077)*
- *Memorijalno mjesto crkve sv. Ivana Nepomuka, Trg bana Josipa Jelačića 18 (Z-4400)*

Na području UPU-a Grada Gline unutar kulturno-povijesne cjeline visoko valorizirane se sljedeće povijesne zgrade:

- *Zgrada katastra, Trg bana J. Jelačića 3*
- *Zgrada, Trg bana Josipa Jelačića 19-20*

- Zgrada Državne geodetske uprave, Trg bana J. Jelačića 22
- Župni dvor, Trg bana Josipa Jelačića 24
- Kuća himne, Ulica kneza Branimira 13
- Parohijski dom, Hrvatska ulica 20
- Zgrada, Hrvatska ulica 26
- Zgrada, Hrvatska ulica 28
- Zgrada Šumarije, Hrvatska ulica 32
- Zgrada, Ulica žrtava Domovinskog rata 29
- Zgrada stare ljekarne, Trg dr. F. Tuđmana 17 / Frankopanska ulica
- Kuća u kojoj je živio i radio Ante Kovačić, Ulica kralja Tomislava 1
- Rodna kuća Ante Kovačića, Ulica A. Kovačića 9
- Zgrada, Ulica Stjepana i Antuna Radića 4, 6 i 8 / Zagrebačka 7
- Zgrada, Petrinjska ulica 15."

Članak 47.

U članku 129. stavak 1. mijenja se i glasi:

"UPU-om grada Gline su za kulturno-povijesnu cjelinu grada Gline, a prema Registru kulturnih dobara Ministarstva kulture i medija, Uprave za zaštitu kulturne baštine, Konzervatorskog odjela u Sisku uspostavljene zone zaštite povijesne cjeline te su određeni uvjeti uređenja i mjere zaštite."

U članku 129. iza stavka 2. dodaje se stavci 3. do 6. koji glase:

"Nakon serije potresa koji su pogodili područje Sisačko-moslavačke županije 2020. i 2021. godine za područje kulturno povijesne cjeline grada Gline od strane Ministarstva kulture i medija izrađen je Program cjelovite obnove kulturno povijesne cjeline grada Gline nakon potresa 2020. (siječanj 2022.)."

Konzervatorski program cjelovite obnove kulturno-povijesne cjeline Gline izrađen je sukladno Zakonu o obnovi zgrada oštećenih potresom na području Grada Zagreba, Krapinsko-zagorske županije, Zagrebačke županije, Sisačko-moslavačke županije i Karlovačke županije, članku 12., stavku 4., („Narodne novine“ broj 102/20, 10/21, 117/21), s ciljem utvrđivanja prioriteta i predlaganja održivih modela obnove zgrada, na temelju njihovog konzervatorskog vrednovanja i stanja nakon razornog potresa te donosi osnovne konzervatorske smjernice za prostorno planiranje povezano s urbanom obnovom, temeljem nadležnosti Ministarstva kulture i medija na području zaštićenih kulturno povijesnih cjelina.

UPU-om grada Gline na kartografskom prilogu broj 3. "Uvjeti korištenja, uređenja i zaštite površina" prikazani su potezi Povijesnih zgrada prema Programu iz stavka 4. ovog članka unutar kulturno-povijesne cjeline.

Za izgradnju na području zaštićene kulturno-povijesne cjeline grada Gline potrebno je ishoditi posebne uvjete nadležnog Konzervatorskog odjela u Sisku."

Članak 48.

Iza članka 129. dodaje se članak 129.a koji glasi:

"Članak 129.a

Programom cjelovite obnove kulturno povijesne cjeline grada Gline definirani su modeli obnove. Vrednovanje zgrada kao i odabir modela obnove unutar kulturno-povijesne cjeline potvrđuje Konzervatorski odjel u Sisku.

Obnova pojedinačno zaštićenih zgrada i zgrada od značaja za svojstvo kulturno povijesne cjeline predviđa se prema sljedećim osnovnim modelima:

Model A - Cjelovito očuvanje izvornih struktura – obnova postojeće cjeline zgrade

- *Prema ovom modelu obnavljaju se zgrade sa statusom kulturnog dobra (pojedinačno zaštićene zgrade) i zgrade od značaja za svojstvo kulturno povijesne cjeline, na kojima nije došlo do sloma i urušavanja znatnih dijelova nosive konstrukcije, a oštećenja su takve naravi da je moguća sanacija i uspostava nosivosti izvorne konstrukcije. Cjelovito očuvanje izvornih struktura zgrade uključuje primjenu sustava protupotresnog pojačanja konstrukcijskih i ne-konstrukcijskih elemenata i sklopova zgrade uz moguće uvođenje suvremenih, kompatibilnih konstrukcijskih rješenja koja u tehničkom i oblikovnom smislu neće negativno utjecati na stanje i vrijednosti kulturnog dobra. Pojedinačna lokalna oštećenja pojedinih dijelova i elemenata zgrade saniraju se izvornim ili srodnim materijalima i tehnikama.*

Model B - Djelomično očuvanje izvornih struktura – rekonstrukcija s reintegracijom izvornih struktura

- *Ovaj model primjenjuje se za zgrade na kojima je došlo do djelomičnog sloma konstrukcije ili znatnih urušavanja dijelova zgrade, primjerice gornjih etaža, pojedinih krila zgrade i sl. Zbog arhitektonske i povijesne vrijednosti zgrade predviđa se njena rekonstrukcija koja uključuje očuvanje i reintegraciju preostalih stabilnih arhitektonsko-građevnih struktura ako one predstavljaju dio svojstva kulturnog dobra, te pojedinačnih arhitektonskih elemenata i detalja. Rekonstrukcija dijelova zgrade bitnih za obilježja kulturnog dobra izvodi se u izvornim ili srodnim materijalima i tehnici gradnje. Pored tradicionalnih sustava i tehnike gradnje, za rekonstrukciju preostalog dijelova zgrade moguće je koristiti i suvremene materijale, usklađene u tehničkom i oblikovnom smislu s očuvanim, reintegriranim dijelom zgrade. Predviđa se uključivanje preostalih povijesnih konstrukcija u nosivi sustav, a model podrazumijeva cjelovitu primjenu sustava protupotresnog pojačanja zgrade uz uvođenje suvremenih, kompatibilnih konstrukcijskih rješenja koja u tehničkom i oblikovnom smislu neće negativno utjecati na vrijednosti kulturnog dobra.*
- *Reintegracija može obuhvatiti vanjske i unutarnje nosive zidove, svodne konstrukcije, zidove reprezentativnih uličnih i/ili bočnih pročelja, pojedinačne arhitektonske elemente i detalje.*
- *Razgradnja dijelova zgrade koji se zbog karaktera oštećenja ne mogu zadržati i reintegrirati, provodi se ručno ili strojno na način da prilikom razgradnje ne nastanu dodatne štete na dijelovima zgrade koji se mogu sačuvati. Razgrađeni iskoristivi materijal (opeka, drvena građa, građevinski kamen i sl.) potrebno je odgovarajuće zbrinuti zbog mogućnosti ponovne ugradnje.*

Model C - Faksimilska rekonstrukcija cjeline zgrade

- *Zgrade sa statusom kulturnog dobra (pojedinačno zaštićene zgrade) oštećene u takvom opsegu i intenzitetu da iz tehničkih razloga nije održivo očuvanje izvornih struktura in situ (uništene zgrade), a za koje postoji dostatna arhitektonska dokumentacija (prije uklanjanja obavezna je izrada arhitektonske snimke postojećeg stanja), moguća je*

obnova faksimilskom rekonstrukcijom. Ovim modelom predviđa se rekonstrukcija svih elemenata zgrade koji su predstavljali sastavnicu svojstva kulturnog dobra. Rekonstrukcija se provodi korištenjem izvornih, odnosno istovrsnih ili srodnih materijala i tehnika gradnje s primjenom cjelovitog sustava protupotresnog pojačanja. Podrazumijeva se reintegracija pojedinih karakterističnih, originalnih arhitektonskih elemenata izvorne zgrade. Rekonstrukcija može uključiti i primjenu suvremenih, konstrukcijskih rješenja koja u tehničkom i oblikovnom smislu neće negativno utjecati na arhitektonsku cjelinu zgrade.

Model C1 - djelomična faksimilska rekonstrukcija

- Ovaj model predviđa faksimilsku rekonstrukciju dijelova uništene građevine koji su predstavljali ključnu sastavnicu svojstva kulturnog dobra ili su bitni za očuvanje vizualnog identiteta zaštićene kulturno povijesne cjeline. Faksimilska rekonstrukcija prema ovom modelu najčešće se odnosi na glavno (ulično) pročelje zgrade, a u pojedinim slučajevima predmet rekonstrukcije mogu biti i drugi dijelovi građevine. Faksimilski rekonstruirani dio zgrade izvodi se istovrsnim ili srodnim materijalima i tehnikama gradnje s odgovarajućim protupotresnim pojačanjem, uz poštivanje arhitektonsko – oblikovnih obilježja originala.
- Ostali dijelovi građevinskog sklopa zgrade mogu se graditi suvremenim arhitektonskom pristupom i konstrukcijskim rješenjima, usklađenim s faksimilski rekonstruiranim dijelom zgrade i prostorno - povijesnim obilježjima lokacije.

Model D - Nova (zamjenska) izgradnja

- Za teško oštećene ili uništene zgrade koje nisu od značaja za svojstvo kulturno-povijesne cjeline, prihvatljivo je potpuno uklanjanje i zamjenska gradnja koja se u projektantskom pristupu mora temeljiti na suvremenim načelima nove izgradnje u povijesnom kontekstu, uvažavajući arhitektonska, graditeljska i prostorna obilježja kulturno povijesne cjeline i urbanog okruženja. Ovaj model može se primijeniti i u slučaju povijesnih zgrada koje su nepovratno uništene, a za koje ne postoji dostatna dokumentacija za primjenu modela faksimilske rekonstrukcije ili u slučaju šireg sagledavanja prostornih cjelina, gdje bi urbana preobrazba s novim urbanističko-arhitektonskim rješenjima predstavljala suvremeni doprinos urbanoj obnovi. Pri tome je nužno osigurati postupak provođenja arhitektonsko-urbanističkih natječaja."

Članak 49.

U članku 130. stavku 2. alineji 7. riječ " Kontervatorskog" mijenja se s riječi "Konzervatorskog".

Članak 50.

U članku 131. stavak 2. mijenja se i glasi:

"Cjelovit sustav gospodarenja otpadom na području grada Gline predviđen je kao kompleksni sustav, te se njegov prostorni aspekt samo načelno određuje UPU-om grada Gline, dok se lokacije pojedinih građevina i opreme utvrđuju Planom gospodarenja otpadom Grada i aktima provedbe planova."

Članak 51.

U članku 132. stavak 2. briše se.

U članku 132. stavak 3. briše se.

U članku 132. stavak 4. postaje stavak 2.

Članak 52.

U članku 133. stavak 4. briše se.

U članku 132. stavak 5. postaje stavak 4.

U članku 132. iza stavka stavak 5. koji je postao stavak 4. dodaju se stavci 5. i 6. koji glase:

" Reciklažna dvorišta planirana su na lokacijama "Gmajna", "Željezara", "Jukinac" i "Sv. Križ", a grade se po sljedećim uvjetima:

- *reciklažno dvorište je nadzirani ograđeni prostor namijenjen odvojenom prikupljanju i privremenom skladištenju manjih količina posebnih vrsta otpada*
- *na prostoru reciklažnog dvorišta mora se osigurati javno dostupna prihvatna zona sa posebnim odjeljenjima s kontejnerima i plohama za prihvat i privremeno skladištenje glomaznog otpada, papira, stakla, PET i alu otpada te opasnog otpada iz domaćinstva;*
- *prometna površina s koje se pristupa do građevina mora imati najmanju širinu 5,5 m, a rješenjem uređenja čestice mora se osigurati dostupnost i manevriranje teretnih vozila;*
- *najmanja površina građevne čestice iznosi 2.000 m²,*
- *prijemna građevina sa prostorom za zaposlenike može biti najveće građevinske (bruto) površine 250 m², imati najviše P (prizemlje) i biti najviše visine 4,5 m;*
- *najveća visina nadstrešnica iznosi 4,5 m;*
- *najmanja udaljenost građevina, kontejnera i nadstrešnica od regulacijskog pravca u pravilu je 5 m, a od bočnih međa najmanje 4 m;*
- *sve korisne plohe reciklažnog dvorišta moraju biti izvedene kao vodonepropusne i otporne na djelovanje uskladištenog otpada;*

Kod izgradnje reciklažnog dvorišta nije dozvoljeno podizanje zgrada, ograda i drugih građevina osim regulacijskih i zaštitnih vodnih građevina na udaljenosti manjoj od 6 m od vanjske nožice nasipa, te 10 m od ruba korita vodotoka ili kanala te nije dozvoljeno bušiti tlo do 20 m od vanjske nožice nasipa. Za predmetni objekt potrebno je ishoditi vodopravne uvjete."

Članak 53.

U članku 134. stavak 1. briše se.

U članku 134. stavak 2. postaje stavak 1.

U članku 134. stavak 3. postaje stavak 2.

Članak 54.

Članak 145. mijenja se i glasi:

"Članak 145.

Nakon serije potresa koji su pogodili područje Sisačko-moslavačke županije 2020. i 2021. godine osim posljedica potresa koji se odnose na znatna oštećenja pojedinačnih zgrada, evidentirane su i posljedične hazardne pojave na površini tla koje utječu na mogućnost gradnje novih ili rekonstrukcije postojećih zgrada.

Ministarstvo nadležno za poslove prostornog uređenja naručilo je 2021. godine izradu Studije o seizmički induciranim efektima Petrinjske potresne serije 2020-2021 – preliminarna identifikacija rizika koju su izradili stručnjaci s Rudarsko-geološko-naftnog fakulteta Sveučilišta u Zagrebu i Građevinskog fakulteta Sveučilišta u Rijeci. U studiji su evidentirana područja geohazarda (pojave likvefakcije, klizišta i vrtača) i izrađene se karte podložnosti na pojave likvefakcije, urušnih vrtača i klizišta, koje su prikazane na kartografskom prilogu UPU-a grada Gline broj 3. "Uvjeti korištenja, uređenja i zaštite površina" te su istom propisane mjere. Studija je dostupna u modulu Informacijskog sustava prostornog uređenja (ISPU) u modulu eKatalog, s identifikacijskom oznakom HR-ISPU-OST1-00003-R01.

Na područjima na kojima su evidentirane pojave likvefakcija obavezno je provesti prospekciju terena te po eventualno utvrđenoj potrebi provesti nužne geotehničke istražne radove kojima će se utvrditi potencijal likvefakcije i koji će omogućiti projektiranje i izvedbu poboljšanja tla u području građenja, ili odgovarajućeg temeljenja pojedinačne građevine koje će biti otporno na pojavu likvefakcije.

Studijom o seizmički induciranim efektima Petrinjske potresne serije 2020-2021 utvrđene su i „zone podložnosti“ koje temeljem preliminarnih identifikacija rizika prikazuju podložnost terena na pojavu opasnih pojava (likvefakcije, klizišta) i daju upute projektantima kako bi se izbjegla nepotrebna istraživanja, a da se pri tome osigura odgovarajuće protupotresno projektiranje."

Članak 55.

Članak 146. briše se.

Članak 56.

U članku 146.a tekst "dokumenti prostornog uređenja užeg područja (detaljni planovi uređenja)" briše se.

Članak 57.

Naslov 10.1. mijenja se i glasi:

"10.1. OBVEZA IZRADE DETALJNIH PLANOVA UREĐENJA I PROVEDBE NATJEČAJA"

Članak 58.

Članak 149. mijenja se i glasi:

"Članak 149.

Na području obuhvata UPU-a nije planirana izrada detaljnijih planova uređenja izuzev DPU-a novog gradskog groblja koji se zadržava."

Članak 59.

Članak 150. briše se.

Članak 60.

Članak 150.a briše se.

Članak 61.

U članku 151. stavak 2. mijenja se i glasi:

"Za prostor uklonjenog Autobusnog kolodvora na kč.br. 1698, k.o. Glina propisuje se provedba javnog arhitektonsko-urbanističkog natječaja budući da se radi o urbanistički izuzetno važnoj poziciji u gradskom središtu te izravnom utjecaju potencijalne nove izgradnje na najvrijednije sastavnice povijesne urbane strukture u neposrednom okruženju (pojedinačne povijesne zgrade - hotel Casina i župni dvor te središnji povijesni park). Novogradnja svojom postavom, volumenom i arhitektonskim oblikovanjem ne smije narušiti povijesni ambijent parka i Trga bana J. Jelačića s okolnom povijesnom izgradnjom. Pri izgradnji na navedenom području potrebno je planirati arheološki nadzor zbog potvrđenih povijesnih slojeva vezanih uz radnije slojeve grada i utvrde Glina."

U članku 151. stavak 3. briše se.

Članak 62.

U članku 152. tekst "*legalno izgrađene*" briše se, a tekst "*čija je namjena protivna namjeni određenoj UPU-om grada Gline, može se, do privođenja planiranoj namjeni, izdati lokacijska dozvola za rekonstrukciju, dogradnju i nadogradnju:*" mijenja se s tekstem "*izgrađene na temelju valjane građevinske dozvole, drugog odgovarajućeg akta i sve s njima izjednačene građevine ili koje su izgrađene prije 15.02.1968. godine, a čija je namjena protivna namjeni određenoj UPU-om grada Gline ili nisu izgrađena u skladu s uvjetima propisanim ovim Planom, može se, do privođenja planiranoj namjeni, izdavati akti za provedbu Plana za rekonstrukciju, dogradnju i nadogradnju*".

Članak 63.

Članak 153. briše se.

Članak 64.

Naslov 1.4. briše se.

Članak 65.

Članak 154. briše se.

IV. IZMJENE I DOPUNE
URBANISTIČKOG PLANA UREĐENJA
GRADA GLINE

I.

OSNOVNI DIO PLANA

I.2.

GRAFIČKI DIO

IV. IZMJENE I DOPUNE
URBANISTIČKOG PLANA UREĐENJA
GRADA GLINE

I.

OSNOVNI DIO PLANA

I.3.

OBRAZLOŽENJE PLANA

1. POLAZIŠTA

1.1. RAZLOZI ZA IZRADU IV. IZMJENA I DOPUNA URBANISTIČKOG PLANA UREĐENJA GRADA GLINE

Urbanistički plan uređenja grada Gline izrađen je 2003. godine, i od tada su izrađene tri izmjene i dopune Plana: dvije izmjene 2012. te jedna izmjena 2017. godine. Razlozi zbog kojih se pristupilo izradi IV. Izmjena i dopuna Urbanističkog plana uređenja grada Gline (u daljnjem tekstu: Izmjene i dopune UPU-a) navedeni su u Odluci o izradi IV. Izmjena i dopuna Urbanističkog plana uređenja grada Gline i provođenju postupka stavljanja izvan snage Detaljnog plana uređenja poduzetničke zone "Željezara" u Glini koja je usvojena na 11. sjednici Gradskog vijeća Grada Gline održanoj 29. studenog 2018. godine. Navedena odluka objavljena je u "Službenom vjesniku" broj 74/18.

Temeljem članka 86. stavka 3. Zakona pribavljeno je mišljenje Upravnog odjela za prostorno uređenje, graditeljstvo i zaštitu okoliša KLASA: 351-03/18-05/31, URBROJ: 2176/01-09/13-18-2 od 15. lipnja 2018. god. te je proveden postupak Ocjene o potrebi strateške procjene utjecaja na okoliš, kojim je utvrđeno da nije potrebno provesti stratešku procjenu utjecaja na okoliš.

U Odluci su navedeni sljedeći razlozi za izradu izmjena i dopuna:

Razlozi izrade Plana su:

- usklađenje s Prostornim planom Sisačko-moslavačke županije ("Službeni glasnik Sisačko-moslavačke županije" broj 4/01 i 12/10 i 10/17),
- usklađenje s Prostornim plana uređenja Grada Gline ("Službeni glasnik Sisačko-moslavačke županije" broj 5/00 i "Službeni vjesnik" broj 48/10, 66/13 i 10/17),
- noveliranje i provjera pojedinih planskih rješenja u skladu sa stvarnih potrebama i vlasničkim odnosima, a radi omogućavanja razvoja centra Gline,
- revidiranjem prometne i infrastrukturne mreže,
- noveliranje područja posebnih uvjeta korištenja i zaštite u skladu za zahtjevima nadležnih tijela i posebnim propisima,
- usklađenje sa Zakonom o prostornom uređenju i propisima donesenim nakon donošenja Plana,
- druge izmjene plana slijedom razmatranja inicijativa za izmjene plana pravnih i fizičkih osoba zaprimljenih temeljem čl. 85. Zakona o prostornom uređenju.

Razlozi za stavljanje DPU-a izvan snage su:

- nemogućnost provedbe dosadašnjih planskih rješenja na području poduzetničke zone "Željezara",
- izrada cjelovitog rješenja UPU-a grada Gline sukladno PPU Grada Gline, a koje obuhvaća i područje DPU-a.

Postupak stavljanja izvan snage DPU-a provodi se istovremeno s postupkom izrade i donošenja Plana.

Izmjenama Odluke o izradi navedeno je:

Izmijeniti će se mjerilo i podloga grafičkog dijela Plana na način da će se Plan izraditi u mjerilu 1:2000 na DKP u službenoj kartografskoj projekciji RH (HTRS96/TM).

Prijedlog plana utvrđen je sukladno Zakonu o prostornom uređenju prije potresa 28. i 29. prosinca 2020. Stoga isti nije sadržavao podatke o oštećenim, odnosno uništenim građevinama kao ni mjere za obnovu i sanaciju građevina i tla.

Ministarstvo nadležno za poslove prostornog uređenja naručilo je 2021. godine izradu *Studije o seizmički induciranim efektima Petrinjske potresne serije 2020-2021 – preliminarna identifikacija rizika* koju su izradili stručnjaci s Rudarsko-geološko-naftnog fakulteta Sveučilišta u Zagrebu i Građevinskog fakulteta Sveučilišta u Rijeci. U studiji su evidentirana područja geohazarda (pojave likvefakcije, klizišta i vrtača) te su izrađene karte podložnosti na pojave *likvefakcije, urušnih vrtača i klizišta, koje su prikazane na Kartografskom prikazu 3.*

Temeljem zahtjeva Grada tijekom javne rasprave, u Izmjene i dopune Plan ugrađene su mjere podložnosti i sanacije prema navedenoj studiji te su analizirane zone za zamjensku izgradnju te gospodarske zone sukladno pristiglim zahtjevima, kao i druge posljedice potresa u novonastalim okolnostima.

1.2. OBUHVAT IZMJENA I DOPUNA UPU-A

Granica obuhvata Izmjena i dopuna UPU sukladna je granici postojećeg UPU usklađenoj sa novom katastarskom izmjerom.

Izmjene u tekstualnom dijelu plana (Odredbe za provedbu) odnose se na cijeli obuhvat UPU.

Obuhvat DPU-a koji se stavlja izvan snage podudara se s granicom obuhvata Detaljnog plana uređenja poduzetničke zone "Željezara" u Glini (Službeni vjesnik br. 03/12.).

1.3. OCJENA STANJA U OBUHVATU IZMJENA I DOPUNA UPU-A

U razdoblju od usvajanja Plana i DPU-a do danas za područje središta grada Gline došlo je do promjene ne samo prostornih planova šireg područja, već i zakonske regulative te su se pojavile nove okolnosti koje imaju utjecaj na korištenje i namjenu prostora te na prometnu mrežu.

Grafički dio važećeg UPU-a izrađen je 2003. godine na tada dostupnim podlogama - HOK. Sve kasnije izmjene plana rađene su na istim podlogama.

Obzirom da su u međuvremenu izrađene potpuno nove (digitalne) karte u novom koordinatnom sustavu (HTRS), korištenje istih postalo je jedan od glavnih razloga za izmjene i dopune UPU-a. Ovo će omogućiti i izbjegavanje tehničkih pogrešaka te znatno pojednostavniti provedbu plana.

Od donošenja zadnjih izmjena i dopuna UPU-a zaprimljeni su zahtjeva za izmjene i dopune UPU-a. Zahtjevi koji su ocijenjeni opravdanim uvršteni su u ove Izmjene i dopune UPU-a.

Kako su u tijeku, u raznim fazama realizacije i potrebe za planiranjem različiti zahvati u prostoru, pojavila se potreba za usklađivanjem važećeg UPU s novonastalom situacijom u prostoru.

Od donošenja DPU-a 2012. godine do danas u većem je dijelu realizirana parcelacija te je utvrđeno da je došlo do potrebe za drugačijim planskim rješenjima od onih propisanih DPU-om, a posebice se to odnosi na uvjete gradnje.

1.4. USKLAĐENJA PLANA

Odlukom o izradi UPU-a definirano je da je potrebno izvršiti usklađenja plana sa sljedećim planovima i smjernicama:

- usklađenje s Prostornim planom Sisačko-moslavačke županije ("Službeni glasnik Sisačko-moslavačke županije" broj 4/01 i 12/10 i 10/17),
- usklađenje s Prostornim plana uređenja Grada Gline ("Službeni glasnik Sisačko-moslavačke županije" broj 5/00 i "Službeni vjesnik" broj 48/10, 66/13 i 10/17),

1.5. ZAHTJEVI ZA IZMJENE I DOPUNE TEMELJEM ČL. 90. ZOPU

Odluka o izradi IV. Izmjena i dopuna UPU-a dostavljena je, sukladno čl. 90. Zakona o prostornom uređenju (NN 153/13, 65/17, 114/18 i 39/19), na adrese nadležnih javnopravnih tijela. U sljedećoj tablici daje se pregled javnopravnih tijela koja su dostavili svoje podatke:

R. br.	Naziv	Dostavljeni podaci
1.	Hrvatska regulatorna agencija za mrežne djelatnosti	Smjernice za planiranje elektroničkih komunikacija.
2.	Upravi odjel za prostorno uređenje, graditeljstvo i zaštitu okoliša Sisačko-moslavačke županije	Nema posebnih smjernica
3.	Plinacro d.o.o.	Dostava podataka i smjernica.
4.	MUP, PU Sisačko-moslavačka, Služba upravnih i inspeksijskih poslova, Inspektorat unutarnjih poslova	Dostava smjernica za zaštitu od požara.
5.	Zavod za prostorno uređenje Sisačko-moslavačke županije	Dostava smjernica.
6.	Komunalac Gline d.o.o.	Dostava smjernica.
7.	Ministarstvo državne imovine	Dostava smjernica.
8.	Hrvatske vode, VGI za mali sliv "Banovina"	Dostava podataka i smjernica.
9.	Vodovod Gline d.o.o.	Dostava smjernica.
10.	HEP PDS d.o.o., Elektra Sisak	Dostava smjernica.
11.	Hrvatske ceste d.o.o.	Dostava podataka i smjernica.
12.	Hrvatske šume d.o.o./ Ministarstvo poljoprivrede Uprava šumarstva, lovstva i drvne industrije)	Nema posebnih smjernica
13.	HOPS d.o.o.	Dostava podataka i smjernica.
14.	Ministarstvo gospodarstva i održivog razvoja	Nema posebnih smjernica

Za preostala javnopravna tijela koja nisu dostavila zahtjeve u zadanom roku, smatra se da ih nemaju, te će se koristiti podaci iz važećeg plana.

2. CILJEVI PROSTORNOG UREĐENJA

Cilj ovih IV. Izmjena i dopuna UPU-a je stvaranje prostornih i planskih pretpostavki za realizaciju novih zahvata u prostoru, radi osiguranja daljnjeg kvalitetnog prostornog razvoja i uređenja užeg središta grada Gline.

3. OBRAZLOŽENJE PLANSKIH RJEŠENJA (IZMJENA I DOPUNA PLANA)

3.1. OBRAZLOŽENJE IZMJENA U GRAFIČKOM DIJELU UPU-A

Sve izmjene u grafičkom dijelu plana proizlaze iz:

- razloga za izradu izmjena i dopuna plana navedenih u Odluci o izradi
- prihvaćenih zahtjeva Nositelja izrade te pravnih i fizičkih osoba,
- zahtjeva tijela i osoba određenima posebnim propisima (javnopravna tijela), a u skladu s čl. 90. Zakona o prostornom uređenju (NN 153/13, 65/17, 114/18, 39/19, 98/19),
- tehničkih korekcija plana, usuglašavanja sa stručnim normama i zakonskim propisima te ispravaka uočenih tehničkih pogrešaka.

3.1.1. IZMJENE NA KARTOGRAFSKOM PRIKAZU 1. KORIŠTENJE I NAMJENA POVRŠINA

- izmjene u namjenama površina – prema pojedinačnim prihvaćenim zahtjevima te je usklađena s postojećim stanjem i okolnom izgradnjom,
- usklađenja s građevinskim područjem prema PPUG-u, posebice u rubnom dijelu uz granicu obuhvata
- Gospodarska namjena proširena je južno od postojeće zone "Željezare" – planirana je poslovna namjena
- Namjena je korigirana prema zaštitnim koridorima i pojasevima infrastrukture

3.1.2. IZMJENE NA KARTOGRAFSKOM PRIKAZU 2.A. PROMET

- usklađen je prikaz prometne mreže s namjenom kako je navedeno za list 1.
- dopunjena je mreža prometnica u dijelovima naselja (posebice stambenim) tamo gdje je ona bila nedostatna i/ili neusklađena sa stvarnim stanjem na terenu
- željeznički promet je usklađen s dostavljenim zahtjevima HŽ infrastrukture te PP Sisačko-moslavačke županije
- prometna mreža je usklađena s PP Sisačko-moslavačke županije te dostavljenim trasama: planirane brze ceste – od strane Hrvatskih cesta d.o.o. te planirane istočne obilaznice od strane Grada,
- alternativne trase sjeverozapadne obilaznice Grada i južnije varijante trase su prikazane u planu jer se nalaze i u PP Sisačko-moslavačke županije

3.1.3. IZMJENE NA KARTOGRAFSKOM PRIKAZU 2.B. POŠTA I TELEKOMUNIKACIJE; VODNOGOSPODARSKI SUSTAV; OBRADA, SKLADIŠTENJE I ODLAGANJE OTPADA

- usklađivanje terminologije sa zakonskom regulativom iz „Telekomunikacijska mreža“ u „Elektroničke komunikacije“
- korigiran je regulacijski i zaštitni sustav sukladno dostavljenim podacima Hrvatskih voda.

3.1.4. IZMJENE NA KARTOGRAFSKOM PRIKAZU 2.C. ENERGETSKI SUSTAV

- usklađenje trasa postojećih elektroenergetskih vodova sa podacima dobivenim od ovlaštenih distributera

3.1.5. IZMJENE NA KARTOGRAFSKOM PRIKAZU 3. UVJETI KORIŠTENJA, UREĐENJA I ZAŠTITE POVRŠINA

- osnovni sadržaj prikaza nije predmet izmjena i dopuna
- prikaz je dopunjen zonama podložnosti

3.1.6. IZMJENE NA KARTOGRAFSKOM PRIKAZU 4. NAČIN I UVJETI GRADNJE

- korekcije sadržaja kartografskog prikaza prema izmjenama opisanim pod točkom 3.1.1. odnosno izmjenama namjene površina.

3.2. OBRAZLOŽENJE IZMJENA U TEKSTUALNOM DIJELU (ODREDBAMA ZA PROVEDBU) PLANA

Odredbe za provedbu izmijenjene su i dopunjene na način:

- U svim odredbama za provedbu riječi „građevinska parcela“ i „parcela“ zamjenjuje se riječima „građevna čestica“ u odgovarajućem broju i padežu
- usklađeni su pojmovi i uvjeti sa IV. Izmjenama i dopunama PPUG-a
- Zbog usklađenja sa Zakonom o prostornom uređenju ukinuta je obveza izrade detaljnijih planova uređenja izuzev DPU novog gradskog groblja koji ostaje na snazi
- dopunjeni su uvjeti za namjenu površina sukladno zaprimljenim i prihvaćenim zahtjevima
- Sve ostale izmjene Odredbi proizlaze iz pristiglih zahtjeva i mišljenja zaprimljenih temeljem čl. 90. Zakona o prostornom uređenju.

3.3. ISKAZ PROSTORNIH POKAZATELJA

UPU-om grada Gline ostvareni su sljedeći odnosi površina:

NAMJENA POVRŠINA	POVRŠINA (ha)	%
Mješovita – pretežito stambena namjena – M1	213,60	26,8%
Mješovita – pretežito poslovna namjena – M2	17,88	2,2
Javna i društvena namjena – D	16,80	2,1
Gospodarska – proizvodna namjena – I	68,48	8,6
Gospodarska – poslovna namjena – K	18,18	2,3
Gospodarska – poslovna – komunalno-servisna namjena – K3	4,30	0,5
Športsko-rekreacijska namjena – R	9,29	1,1
Javne zelene površine – Z	3,02	0,4
Zaštitne zelene površine - Z	339,38	42,5
Vodne površine		
Površine infrastrukturnih sustava – IS		
Groblje	8,74	1,10
UKUPNO	797,68	100,00

IV. IZMJENE I DOPUNE
URBANISTIČKOG PLANA UREĐENJA
GRADA GLINE

II.

PRILOZI PLANA

II.1.

POPIS SEKTORSKIH DOKUMENATA I PROPISA

LITERATURA I IZVORI

- Prostorni plan Sisačko-moslavačke županije ("Službeni glasnik Sisačko-moslavačke županije" broj 4/01 i 12/10, 10/17 i 12/19),
- Prostorni plan uređenja Grada Gline ("Službeni glasnik Sisačko-moslavačke županije" broj 5/00 i "Službeni vjesnik" broj 48/10, 66/13 i 10/17),
- Urbanistički plan uređenja grada Gline ("Službeni glasnik Sisačko-moslavačke županije" broj 9/03 i "Službeni vjesnik" broj 3/12, 50/12 i 41/17),
- Detaljni plan uređenja poduzetničke zone "Željezara" u Glini (Službeni vjesnik br. 03/12.),
- Strategija prostornog razvoja Republike Hrvatske (NN 106/17);
- Program prostornog uređenja Republike Hrvatske (NN br. 50/99, 84/13);
- Ostali podaci raznih državnih institucija na razini države, županije i grada.

ZAKONI I PROPISI

Zakon o prostornom uređenju (NN 153/13, 65/17, 114/18, 39/19)

Zakon o gradnji (NN 153/13, 20/17, 39/19)

Pravilnik o sadržaju, mjerilima kartografskih prikaza, obveznim prostornim pokazateljima i standardu elaborata prostornih planova (NN 106/98., 39/04., 45/04., 163/04., 148/10. 9/11.)

Zakon o područjima županija, gradova i općina u Republici Hrvatskoj (NN 125/06, 86/06 i 16/07, 46/10, 145/10, 37/13, 44/13, 45/13, 110/15)

Zakon o zaštiti i očuvanju kulturnih dobara (NN 69/99, 151/03, 157/03, 87/09, 88/10, 61/11, 25/12, 136/12, 157/13, 152/14, 44/17)

Zakon o zaštiti prirode (NN 80/13, 15/18, 14/19)

Zakon o zaštiti okoliša (NN 80/13, 153/13, 78/15, 12/18, 118/18)

Zakon o poljoprivrednom zemljištu (NN 39/13, 115/18)

Zakon o zaštiti od buke (NN 30/09, 55/13, 153/13, 41/16, 114/18)

Zakon o zaštiti zraka (NN 130/11, 47/14, 61/17, 118/18)

Zakon o održivom gospodarenju otpadom (NN 94/13, 73/17, 14/19)

Zakon o vodama (NN 107/95, 150/05, 130/11, 56/13, 14/14, 46/18)

Zakon o cestama (NN 84/11, 22/13, 54/13, 148/13, 92/14)

Zakon o sigurnosti prometa na cestama (NN 67/08, 48/10, 74/11, 80/13, 158/13, 92/14, 64/15, 108/17)

Zakon o elektroničkim komunikacijama (NN 73/08, 90/11, 133/12, 80/13, 71/14, 72/17)

Zakon o obrani (NN 73/13, 75/15, 27/16, 110/17, 30/18)

Zakon o sustavu civilne zaštite (NN 82/15, 118/18)

Zakon o zaštiti od požara (NN 92/10)

Zakon o policiji (NN 34/11, 130/12, 89/14, 151/14, 33/15, 121/16)

Zakon o policijskim poslovima i ovlastima (NN 76/09, 92/14)

Zakon o željeznici (NN 32/19)

Zakon o sigurnosti i interoperabilnosti željezničkog sustava (NN 83/13, 18/15, 110/15, 70/17)

Pravilnik o biciklističkoj infrastrukturi (NN 28/16)

Pravilnik o utvrđivanju zona sanitarne zaštite izvorišta (NN 66/11, 47/13)

Pravilnik o graničnim vrijednostima emisija otpadnih voda (NN 87/10, 80/13, 27/15, 3/16)

Pravilnik o osiguranju pristupačnosti građevina osobama s invaliditetom i smanjene pokretljivosti (NN 78/13)
Pravilnik o najvišim dopuštenim razinama buke u sredini u kojoj ljudi rade i borave (NN 145/04)
Pravilnik o gospodarenju otpadom (NN 23/14, 51/14, 121/15, 132/15, 117/17, 22/19)
Plan intervencija u zaštiti okoliša (NN 82/99, 86/99, 12/01)
Pravilnik o metodologiji za izradu procjena ugroženosti i planova zaštite i spašavanja (NN 30/14, 67/14)
Pravilnik o postupku uzbunjivanja stanovništva (NN 47/06, 110/11, 10/15, 69/16)
Pravilnik o uvjetima za vatrogasne pristupe (NN 35/94, 55/94, 142/03)
Pravilnik o hidrantskoj mreži za gašenje požara (NN 8/06)
Pravilnik o sadržaju plana zaštite od požara i tehnoloških eksplozija (NN 35/94, ispr.55/94)
Pravilnika o građevinama za koje nije potrebno ishoditi posebne uvjete građenja glede zaštite od požara (NN 35/94)
Pravilnik o izradi procjene ugroženosti od požara i tehnološke eksplozije (NN 35/94, 110/05, 28/10)
Pravilnik o uređivanju šuma (NN 111/06, 141/08, 79/15, 97/18, 101/18)
Pravilnik o zaštiti šuma od požara (NN 33/14)
Pravilnik o zaštitnim i sigurnosnim zonama vojnih objekata (NN 175/03)
Pravilnik o tehničkim uvjetima i normativima za siguran transport tekućih i plinovitih ugljikovodika magistralnim naftovodima i plinovodima te naftovodima i plinovodima za međunarodni transport (Sl. list br. 26/85)
Pravilnik o načinu izračuna građevinske (bruto) površine (NN 93/17)
Pravilnik o općim uvjetima za građenje u zaštitnom pružnom pojasu (NN 93/10)
Pravilnik o uvjetima za određivanje križanja željezničke pruge i drugih prometnica (NN 111/15)
Pravilnik o načinu osiguravanja prometa na željezničko-cestovnim prijelazima i pješačkim prijelazima preko pruge (NN 121/09)
Odluka o razvrstavanju javnih cesta (NN 103/18)
Odluku o razvrstavanju željezničkih pruga (NN 3/14, 72/17)
Uredbu o određivanju građevina, drugih zahvata u prostoru i površina državnog i područnog (regionalnog) značaja (NN 37/14, 154/14)
Uredbu o mjerilima razvoja elektroničke komunikacijske infrastrukture i druge povezane opreme (NN 13/12, 92/15)
Uredba o ekološkoj mreži (NN 124/13, 105/15)
Uredbu o procjeni utjecaja zahvata na okoliš (NN 61/14, 3/17)
Uredba o graničnim vrijednostima emisija onečišćujućih tvari u zrak iz nepokretnih izvora (NN 87/17)
Uredba o unutarnjem ustrojstvu Državne uprave za zaštitu i spašavanje (NN 43/12, 125/14)
Uredba o klasifikaciji voda (NN 77/98, 137/08)

IV. IZMJENE I DOPUNE
URBANISTIČKOG PLANA UREĐENJA
GRADA GLINE

II.

PRILOZI PLANA

II.2.

ZAHTJEVI I MIŠLJENJA

KLASA: 350-05/19-01/16
URBROJ: 376-10-19-2
Zagreb, 14. siječnja 2019.

Primljeno	21.01.2019.		
Klasifikacijska oznaka	350-02	18-01	01
Org. jed.	04		
Broj dani broj	376-19-27		
Pril.	1/1		

Republika Hrvatska
Sisačko-moslavačka županija
Grad Glina
Upravni odjel za gospodarske djelatnosti, prostorno
uređenja, gradnju i gradsku imovinu
Trg bana Josipa Jelačića 2
44400 Glina

Predmet: Grad Glina
IZMJENE I DOPUNE UPU GRADA GLINE
zahtjevi – smjernice za izradu

Veza: Vaš dopis KLASA: 350-02/18-01/01, URBROJ: 2176/20-04-19-22 od 8. siječnja 2019.

Poštovani,

temeljem vašega zahtjeva obavještavamo vas da je prema odredbi čl. 3. Zakona o elektroničkim komunikacijama (NN br. 73/08, 90/11, 133/12, 80/13, 71/14 i 72/17; dalje: ZEK), elektronička komunikacijska infrastruktura, obavljanje djelatnosti elektroničkih komunikacijskih mreža i usluga, prostorno planiranje, gradnja, održavanje, razvoj i korištenje elektroničkih komunikacijskih mreža, elektroničke komunikacijske infrastrukture i druge povezane opreme te upravljanje i uporaba radiofrekvencijskog spektra, adresnog i brojevnog prostora, kao prirodno ograničenih općih dobara, od interesa su za Republiku Hrvatsku i da se prema odredbi iz čl. 25. st. 2. ZEK-a elektronička komunikacijska infrastruktura mora planirati u dokumentima prostornog uređenja. Temeljem odredbi čl. 25. st. 3. ZEK-a, Hrvatska regulatorna agencija za mrežne djelatnosti (dalje: HAKOM) u postupku donošenja dokumenata prostornog uređenja donosi prethodno mišljenje kojim se potvrđuje da se dokumentom prostornog uređenja uređuje gradnja elektroničke komunikacijske infrastrukture i druge povezane opreme u skladu s pravilnicima ZEK-a i u skladu s Uredbom o mjerilima razvoja elektroničke komunikacijske infrastrukture i druge povezane opreme (NN br. 131/12 i 92/15). Također, temeljem odredbi iz čl. 25. st. 11. ZEK-a, HAKOM utvrđuje i izdaje zahtjeve i mišljenja u postupku izrade i donošenja dokumenata prostornog uređenja.

Sukladno odredbama iz čl. 79. i čl. 80. Zakona o prostornom uređenju, urbanistički plan uređenja detaljnije određuje osnovu prometne, komunalne i druge infrastrukture, dakle i elektroničke komunikacijske infrastrukture i druge povezane opreme.

U skladu s prethodno navedenim zakonskim odredbama u predmetnom UPU potrebno je:

- uz točan položaj i kapacitet postojeće, utvrditi i ucrtati trase te način izvođenja (podzemno, nadzemno, mješovito, s jedne ili obje strane kolnika) za buduću elektroničku komunikacijsku infrastrukturu za postavljanje nepokretne zemaljske mreže, sukladno odredbama Pravilnika o tehničkim uvjetima za kabelsku kanalizaciju (NN br. 114/10 i 29/13), Pravilniku o načinu i uvjetima određivanja zone elektroničke komunikacijske infrastrukture i povezane opreme, zaštitne zone i radijskog koridora te

obveze investitora radova ili građevine (NN br. 75/13) i Pravilnika o svjetlovodnim distribucijskim mrežama (NN br. 57/14);

- odrediti mjesta konekcije na postojeću elektroničku komunikacijsku infrastrukturu/mrežu kao i eventualno potrebno proširenje/rekonstrukciju postojeće elektroničke komunikacijske infrastrukture/mreže vodeći računa da se ne naruši integritet postojeće elektroničke komunikacijske mreže;
- uz postojeću i planiranu trasu elektroničke komunikacijske infrastrukture planom omogućiti postavu eventualno potrebnih građevina (male zgrade, vanjski kabinet-ormarić za smještaj telekomunikacijske opreme) za uvođenje novih tehnologija odnosno operatora ili rekonfiguraciju mreže;
- novu elektroničku komunikacijsku infrastrukturu za pružanje javne komunikacijske usluge putem elektromagnetskih valova, bez korištenja vodova, odrediti ovisno o pokrivenosti područja radijskim signalom svih davatelja usluga i budućim potrebama prostora, planiranjem postave osnovnih postaja i njihovih antenskih sustava na antenskim prihvataima na izgrađenim građevinama i rešetkastim i/ili jednocjevnim stupovima, bez detaljnog definiranja (točkastog označavanja) lokacija vodeći računa o mogućnosti pokrivanja tih područja radijskim signalom koji će se emitirati antenskim sustavima smještenim na te antenske prihvate (zgrade i/ili stupove) uz načelo zajedničkog korištenja od strane svih operatora gdje god je to moguće.

Urbanistički planovi uređenja ne smiju sadržavati nazive tvrtki (operatora), uređaja i nazivlja kojima bi se moglo narušiti pravo na ravnopravno tržišno natjecanje. Podatke o postojećoj elektroničkoj komunikacijskoj infrastrukturi u zoni obuhvata plana kao i podatke o pokrivenosti područja radijskim signalom operatora pokretnih komunikacija, projektant-planer prikuplja od nadležnog ureda za katastar, operatora za pružanje elektroničkih komunikacijskih usluga uz uporabu radiofrekvencijskog spektra i operatora za pružanje elektroničkih komunikacijskih usluga putem elektroničkih komunikacijskih vodova. Popis u privitku. Prije prihvaćanja Konačnog prijedloga UPU-a, nositelj izrade dužan je pribaviti mišljenje HAKOM-a.

S poštovanjem,

RAVNATELJ

Hrvatska regulatorna agencija

ZA MREŽNE DJELATNOSTI

Roberta Frangeša Mihanovića 9

3 Z A G R E B

mr.sc. Miran Gosta

Dr. V. Kraljica

Privitak (1)

1. Popis operatora

Dostaviti:

1. Naslovu preporučeno

**POPIS OPERATORA ZA PRUŽANJE ELEKTRONIČKIH KOMUNIKACIJSKIH USLUGA PUTEM ELEKTRONIČKIH
KOMUNIKACIJSKIH VODOVA**

1	HRVATSKI TELEKOM d.d. Regija 1	Kupska 2	10000 Zagreb	01/4918658	Marijana Tuđman HT.polozaj.EKI@t.ht.hr
	HRVATSKI TELEKOM d.d. Regija 2	Vinkovačka 19	21000 Split	021/351803	Mirela Domazet HT.polozaj.EKI@t.ht.hr
	HRVATSKI TELEKOM d.d. Regija 3	Narodnog doma 2b	52000 Pazin	052/621477	Kosta Lukić HT.polozaj.EKI@t.ht.hr
	HRVATSKI TELEKOM d.d. Regija 4	K.A. Stepinca 8b	31000 Osijek	031/233124	Mladen Kuhar HT.polozaj.EKI@t.ht.hr
2	OT-OPTIMA TELEKOM d.d.	Bani 75a, Zagreb	10010 Zagreb	01 5554 559	Odsjek za upravljanje mrežnom infrastrukturom Web sučelje: https://eki-izjave.optinet.hr
3	A1 Hrvatska d.o.o.	Vrtni put 1, Zagreb	10000 Zagreb	01/4691 884	Odjel fiksne pristupne mreže infrastruktura@vipnet.hr

BANI D



**REPUBLIKA HRVATSKA
SISAČKO-MOSLAVAČKA ŽUPANIJA
Upravni odjel za prostorno uređenje,
graditeljstvo i zaštitu okoliša**

Rimska 28
HR-44000 Sisak
tel: +385 44 540204

KLASA: 350-01/19-01/06
URBROJ: 2176/01-08/11-19-2

Sisak, 16. siječnja 2019.

REPUBLIKA HRVATSKA
SISAČKO-MOSLAVAČKA ŽUPANIJA

Priloga: 21.01.2019.	
Klasifikacijski oznaka	Org. jed.
350-02/18-01/01	04
Urbinski broj	Pril. <input checked="" type="checkbox"/>
2176/01-08-19-24	

GRAD GLINA
**Upravni odjel za gospodarske
djelatnosti, prostorno uređenje,
gradnju i gradsku imovinu**
Trg bana J. Jelačića 2
44400 Glina

Predmet: ID UPU grada Gline - daju se planske smjernice

Veza vaš broj: KLASA: 350-02/18-01/01
URBROJ: 2176/20-04-19-22
od 8. siječnja 2018.

Poštovani,

vezano uz vaš zahtjev, ovaj Upravni odjel nema posebnih smjernica za izradu Izmjena i dopuna Urbanističkog plana uređenja grada Gline i stavljanja izvan snage Detaljnog plana uređenja Poduzetničke zone „Željezara“.

S poštovanjem,

pročelnica

Blanka Bobetko-Majstorović,
dipl.ing.biol.



Priloga: 24.01.2019.	
Klasifikacija: 350-02/18-01/01	Org. kod: 04
Lokacijski broj: 383-19-25	Tit. kod:



SISAČKO-MOSLAVAČKA ŽUPANIJA

GRAD GLINA

Upravni odjel za gospodarske djelatnosti, prostorno

uređenje, gradnju i gradsku imovinu

Trg bana J. Jelačića 2

44 400 Glina

plinacro d.o.o. Savska 88A Zagreb	
Klasa:	PL-11/0005
Datum:	21-01-2019
UR. BR.:	T/P-19-13

PREDMET: Izrada Izmjena i dopuna UPU grada Gline i provođenje postupka stavljanja izvan snage Detaljnog plana uređenja poduzetničke zone „Željezara“ u Glini – dostava zahtjeva

Poštovani,

nastavno na Vaš poziv, Klasa: 350-02/18-01/01, Urbroj: 2176/20-04-19-22 od 8. siječnja, 2019.g., dostavljamo vam sljedeće zahtjeve.

Na području Grada Gline, Plinacro planira izgradnju magistralnog plinovoda Bosiljevo-Sisak DN1000/100 za koji je ishodaena Lokacijska dozvola. U kartografskom prikazu infrastrukturnih sustava, potrebno je ucrtati koridor planiranog plinovoda u skladu s podacima koje Vam dostavljamo u prilogu ovog dopisa.

U tekstualnom dijelu plana „Odredbe za provođenje“, potrebno je uvrstiti sljedeće:

„Planirani magistralni plinovod u prostornom planu je određen koridorom od 400 metara. Konačna trasa magistralnog plinovoda i pratećih nadzemnih objekata odredit će se prilikom projektiranja gdje će se voditi računa o prostornim planovima i postojećoj infrastrukturi, od nadležnih tijela ishodit će se posebni uvjeti gradnje, provest će se precizne geodetske i geološke izmjere, primijeniti tehnološke inovacije, uzeti u obzir utjecaj zahvata na okoliš, krajobrazne te kulturne vrijednosti (arheologija) i po potrebi provesti dodatna istraživanja. Iznimno su dopuštena pojedinačna odstupanja od planiranog koridora u slučajevima nemogućnosti polaganja plinovoda na određenim lokalitetima koji su pod određenim režimima zaštite ili iz krajobraznih, kulturnih, geoloških, tehničkih, sigurnosnih i ostalih razloga. Moguća odstupanja u pogledu rješenja trase odnosno koridora magistralnog plinovoda te lokacije i dimenzije njemu pripadajućih nadzemnih objekata, utvrđenih ovim Planom, neće se smatrati izmjenama Plana. Dodatno, u smislu održavanja, modernizacije i razvoja plinskog transportnog sustava od županijskog i državnog značaja, a da bi se omogućio pouzdan i siguran transport prirodnog plina, omogućena je izgradnja novih magistralnih plinovoda u koridorima postojećih iako nisu nužno izrijekom navedeni u ovom Planu.

Za postojeće magistralne plinovode (kao i one koji imaju pravovaljanu Lokacijsku odnosno Građevinsku dozvolu, a još nisu izgrađeni) nužno je primjenjivati Čl. 8. i 9. Pravilnika o tehničkim uvjetima i normativima za siguran transport tekućih i plinovitih ugljikovodika magistralnim

PLINACRO D.O.O., SAVSKA 88A • 10 000 ZAGREB • HRVATSKA (TEL) +385 1 6301777 • (FAX) +385 1 6301724
PLINACRO@PLINACRO.HR

UPISANO U SUDSKI REGISTAR TRGOVAČKOG SUDA U ZAGREBU POD MBS: 080304171; OIB 69401829750;

IZNOS TEMELJNOG KAPITALA 912.022.000,00 KUNA UPLAĆEN U CIJELOSTI

UPRAVA DRUŠTVA : PREDSJEDNIK UPRAVE IVICA ARAR, ČLANICA UPRAVE DARIA KRSTIČEVIĆ, ČLAN UPRAVE MARIN ZOVKO

SWIFT: PBZGHR2X; IBAN: HR8323400091100225794; PRIVREDNA BANKA ZAGREB D.D.

SWIFT: ZABAHR2X; IBAN: HR2923600001101634086; ZAGREBAČKA BANKA D.D.

SWIFT: HPBZHR2X; IBAN: HR4023900011100339797; HRVATSKA POŠTANSKA BANKA D.D.

SWIFT: RZBHHR2X; IBAN: HR7624840081100780686; RAIFFEISENBANK AUSTRIA D.D.

SWIFT: ESBCHR22; IBAN: HR2624020061100519753; ERSTE&STEIERMÄRKISCHE BANK D.D.

SWIFT: HAABHR22; IBAN: HR3825000091101222178; ADDIKO BANK D.D.

SWIFT: PAZGHR2X; IBAN: HR6924080021100030498; PARTNER BANKA D.D.

SWIFT: OTPVHR2X; IBAN HR8924070001100614480; OTP BANKA DD

naftovodima i plinovodima te naftovodima i plinovodima za međunarodni transport (Sl. list, br. 26/85) koji, između ostalog, podrazumijeva zaštitni koridor magistralnog plinovoda koji iznosi 30 metara lijevo i desno od osi plinovoda u kojem je zabranjena gradnja objekata namijenjenih za stanovanje ili boravak ljudi.

Također, za sve zahvate u prostoru vezane uz gradnju u blizini plinovoda, nužno je zatražiti posebne uvjete gradnje od upravitelja voda.“

S poštovanjem,

Rukovoditeljica Službe
geodetskih poslova
Vanja Skopljak Štulić, dipl. ing.



- prilog: CD s podacima (kao u tekstu)

Direktor Sektora razvoja i
investicija
Hrvoje Krhen, dipl. ing.




16

d.o.o. • Zagreb

Bmic

REPUBLIKA HRVATSKA
SISAČKO-MTŠKI ŽUPANIJE

25.01.2019.	
350-02/18-01/01	24
511-19-26	



REPUBLIKA HRVATSKA
MINISTARSTVO UNUTARNJIH POSLOVA
POLICIJSKA UPRAVA SISAČKO – MOSLAVAČKA
SLUŽBA UPRAVNIH I INSPEKCIJSKIH POSLOVA

Inspektorat unutarnjih poslova
Broj: 511-10-06-03-465/2-19 3/7
Sisak, 21.01.2019. godine.

GRAD GLINA

Upravni odjel za gospodarske djelatnosti,
prostorno uređenje, gradnju i gradsku imovinu
Trg bana Josipa Jelačića 2
Glina

Predmet: Podaci i planske smjernice za izradu Izmjena i dopuna Urbanističkog plana uređenja grada Gline i provođenje postupka stavljanja izvan snage Detaljnog plana uređenja zone „Željezara“ u Glini.
- podaci, dostavljaju se -

Veza: Vaš zahtjev KLASA: 350-02/18-01/01, URBROJ: 2176/20-04-19-22
od dana 08.01.2019. godine

U skladu sa člankom 23. Zakona o zaštiti od požara ("Narodne novine" broj 92/10.), dostavljamo vam sljedeće podatke iz područja zaštite od požara i eksplozija za izradu Izmjena i dopuna Urbanističkog plana uređenja grada Gline i provođenje postupka stavljanja izvan snage Detaljnog plana uređenja zone „Željezara“ u Glini, koje je potrebno ugraditi u tekstualni dio Plana:

1. Prilikom izrade predmetnog plana obvezno koristiti odredbe važećih propisa kojima se regulira projektiranje i izgradnja vatrogasnih pristupa i hidrantske mreže za gašenje požara.
2. U svrhu sprečavanja širenja vatre i dima unutar građevina, sprečavanje širenja požara na susjedne građevine, omogućavanje sigurne evakuacije osoba iz građevina te zaštite spašavatelja, građevine je potrebno projektirati prema odredbama važećih propisa kojima se regulira otpornosti na požar i drugim zahtjevima koje građevine moraju zadovoljiti u slučaju požara.
3. Tehničke uvjete i normative za siguran transport tekućih i plinovitih ugljikovodika magistralnim plinovodima te plinovodima za međunarodni transport, kao i tehničke uvjete i normative za mjere zaštite ljudi i imovine i zaštite plinovoda te postrojenja i uređaja koji su njihovim sastavnim dijelom projektirati prema odredbama važećih propisa kojima se regulira problematika sigurnog transporta tekućih i plinovitih ugljikovodika magistralnim naftovodima i plinovodima, te naftovodima i plinovodima za međunarodni transport.
4. Prostori i građevine za skladištenje, držanje i promet zapaljivih tekućina i plinova moraju se projektirati sukladno važećim propisima, tehničkim normativima i normama, a iznimno, kao i u slučajevima nedostatka hrvatskih propisa mogu se primijeniti strani propisi, tehnička pravila ili primijenjene znanstvene spoznaje, uz prethodno odobrenje Ministarstva unutarnjih poslova.
5. Plinske kotlovnice projektirati i izvoditi sukladno odredbama važećih propisa kojima se regulira projektiranje i izgradnja plinskih kotlovnica.
6. Prilikom određivanja mjesta gdje će se proizvoditi, skladištiti ili koristiti eksplozivne tvari na odgovarajući način, glede sigurnosnih udaljenosti primijeniti odredbe važećih propisa kojima se regulira problematika eksplozivnih tvari.

7. U slučaju određivanja mjesta za poslovne prostore za proizvodnju oružja, promet oružja i streljiva te popravljavanje i prepravljavanje oružja, na odgovarajući način primijeniti odredbe važećih propisa kojima se reguliraju mjere zaštite od požara poslovnih prostorija za proizvodnju oružja, promet oružja i streljiva te popravljavanje i prepravljavanje oružja.
8. Ugostiteljske prostore projektirati i izvoditi prema odredbama važećih propisa kojima se regulira zaštita od požara ugostiteljskih objekata.
9. Sustave za dojavu požara projektirati i izvesti prema važećim propisima kojima se regulira projektiranje i izvedba istih.
10. Stabilne sustave za gašenje požara projektirati i izvesti prema važećim propisima i uputama proizvođača.
11. Skladišta je potrebno projektirati i izvesti prema odredbama važećih propisa kojima se regulira zaštita skladišta od požara i eksplozija.
12. Prilikom projektiranja i izvedbe elektroenergetskih postrojenja primijeniti odredbe važećih propisa kojima se regulira zaštita od požara i eksplozija istih.
13. Prilikom projektiranja i izvedbe zahvata u prostoru gdje se predviđa korištenje zapaljivih tekućina i plinova te gdje postoje prostori ugroženi eksplozivnom atmosferom primijeniti odredbe važećih propisa kojima se regulira problematika prostora ugroženih eksplozivnom atmosferom.
14. Za izgradnju, dogradnju i rekonstrukciju građevina određenih posebnim propisom iz područja zaštite od požara potrebno je izraditi elaborat zaštite od požara kao podlogu za projektiranje mjera zaštite od požara u glavnom projektu predmetnog zahvata u prostoru.
15. Za zahvate u prostoru koji su određeni posebnim propisom o gradnji i propisima iz područja zaštite od požara potrebno je od Policijske uprave sisačko – moslavačke ishoditi potvrdu da su u glavnom projektu primijenjene propisane mjere zaštite od požara.
16. Prilikom projektiranja pojedinog zahvata u prostoru primijeniti propise vezane za zaštitu od požara koji su važeći u trenutku izrade projektne dokumentacije.

S poštovanjem,



DOSTAVITI:

1. Naslov
2. Dosje-ovdje
3. Pismohrana-ovdje



**ZAVOD ZA PROSTORNO UREĐENJE
SISAČKO - MOSLAVAČKE ŽUPANIJE**

Trg bana J. Jelačića 6, 44 000 Sisak

tel. 044/ 521- 008; 044/ 523-223; www.zpusmz.hr

Klasa: 350-01/19-03/01
Urbroj: 2176-117-03-19-2
Sisak, 23.1. 2019.

REpublika HRVATSKA	
SISAČKO-MOSLAVAČKA ŽUPANIJA	
ZAVOD ZA PROSTORNO UREĐENJE	
Prijeto	25.01.2019.
Broj predmeta	350-02/18-01/01
Uređivački broj	2176-117-19-27
04	04

GRAD GLINA
Upravni odjel za gospodarske
djelatnosti, prostorno uređenje,
gradnju i gradsku imovinu
Trg bana Josipa Jelačića 2,
44 400 Glina

Predmet: IV. Izmjene i dopune UPU grada Gline i provođenje postupka stavljanja izvan snage DPU Poduzetničke zone „Željezara“ u Glini - dostava zahtjeva

Veza: Klasa: 350-02/18-01/01, Urbroj: 2176/20-04-19-22 od 8. 1. 2019. g.

U vezi vašeg zahtjeva, broj gornji, a temeljem članka 92. Zakona o prostornom uređenju („Narodne novine“ br. 153/13. , 65/17 i 114/18.) dostavljamo zahtjeve kako slijedi:

- IV. Izmjene i dopune UPU grada Gline i provođenje postupka stavljanja izvan snage DPU Poduzetničke zone „Željezara“ u Glini, trebaju biti izrađene u skladu sa PPUG Gline („Službeni glasnik Sisačko-moslavačke županije“ br. 5/00., „Službeni vjesnik“ br.48/10., 66/13 i 10/17.).
- IV. Izmjene i dopune UPU grada Gline i provođenje postupka stavljanja izvan snage DPU Poduzetničke zone „Željezara“ u Glini, trebaju biti izrađene u skladu sa Prostornim planom Sisačko-moslavačke županije („Službeni glasnik Sisačko-moslavačke županije“ br. 04/01., 12/10. i 10/17.).
- sve grafičke prikaze potrebno je izraditi u službenom položajnom referentnom koordinatnom sustavu Republike Hrvatske HTRS96/TM.

Za suradnju tijekom cjelokupnog postupka izrade predmetnog plana stojimo na raspolaganju te vas za sve prostorne podatke upućujemo na web stranicu Zavoda: <https://www.zpusmz.hr/>.

S poštovanjem,

VŠ
[Signature]

Dostaviti:
1. Naslov
2. Pismohrana, ovdje



V.D. RAVNATELJA

Margita Malnar, dip. ing. arh.

BMM 1

KOMUNALAC GLINA

d.o.o. za komunalne djelatnosti

Petrinjska 4, 44400 GLINA
upisan kod Trgovačkog suda u Zagrebu (MBS : 080269327)
Tel. : +385 44 527 891, Telefax: +385 44 527 895
e - mail: info@komunalac-glina.hr

URBROJ: 01/19-73/1-I

Glina, 24.1.2019. godine

REPUBLICA HRVATSKA
SISAČKO-MOSVAČKA ŽUPANIJA
GRAD GLINA

Primitište: 25.01.2019.	
Klasifikacijski znak: 350-02/18-01/01	Org. jed.: 04
Uredni broj: 379-19-28	Pril.: Vršt.:

GRAD GLINA

Trg bana Josipa Jelačića 2

44 400 Glina

OIB: 79799761840

n/r Pročelnik:

dr.sc.Damir Fabijanac,dipl.ing.agr.

PREDMET: Poziv za dostavu zahtjeva (podataka, planskih smjernica i propisane dokumente) za izradu Izmjena i dopuna Urbanističkog plana uređenja Grada Gline i provođenja postupka stavljanja izvan snage Detaljnog plana uređenja Poduzetničke zone „Željezara“ u Glini
– *zahtjev i planske smjernice, dostavljaju se*

Poštovani,
dostavljamo, u traženom roku, zahtjeve i planske smjernice za predmetni poziv.

Uvažavajući naglašeno, na poštivanje odredbi čl. 90., 91. i 92. Zakona o prostornom uređenju (NN 153/13, 65/17, 114/18), zahtjevamo usklađivanje svih planiranih investicija u sustav gospodarenja otpadom u smislu gradnje i građenja objekata koji su određeni Prostornim planom uređenja Grada Gline, a tiču se djelokruga Komunalca Glina d.o.o.

Mišljenja smo kako je potrebno iskoristiti mogućnosti gradnje dodatnih reciklažnih dvorišta, tj. skladišta otpada u Poduzetničkoj zoni „Željezara“ i Jukinac, sa zasebnim ulazom i dozvoljenim dimenzijama gradnje sukladno čl.80. Zakona o prostornom uređenju (NN 153/13, 65/17, 114/18).

Ujedno skrećemo pozornost na razmještaj „zelenih otoka“ i lokacija mobilnih reciklažnih dvorišta u pojedinom naselju uz izgradnju infrastrukture za implementaciju istih.

Vjerujemo kako će ove planske smjernice doprinijeti održivom gospodarenju otpadom jer je nužno planiranje budućih aktivnosti u smislu poštivanja urbanističkih načela koje vode do ciljeva.

Uporište za izneseno pronalazimo u čl.35., st.4. Zakona o održivom gospodarenju otpadom (NN 94/13, 73/17).

Izradio: Mislav Muža



S poštovanjem,

Direktorica

Suzana Piškori Radočaj, bacc.admin public.

KOMUNALAC GLINA
d.o.o. za komunalne djelatnosti
GLINA - Petrinjska 4
6

Dostaviti:

1. Naslov,
2. Služba za gospodarenje otpadom: Mislav Muža-ovdje,
3. Arhiva.

BMA/9



REPUBLIKA HRVATSKA
Ministarstvo državne imovine

KLASA: 940-01/19-03/168
URBROJ: 536-03-02-03/03-19-02

Zagreb, 24.siječanj 2019.

REPUBLIKA HRVATSKA
SISAČKO - MOSLAVAČKA ŽUPANIJA
GRAD GLINA

Pril.	28.01.2019.		
Broj	380-02/18-01/01	Pril. broj	04
Urb.	536-19-29	Pril.	Vr.

REPUBLIKA HRVATSKA
SISAČKO - MOSLAVAČKA ŽUPANIJA
GRAD GLINA

Trg bana J.Jelačića 2
44400 Glina

PREDMET: Dostava podataka i posebnih uvjeta za izradu Izmjena i dopuna Urbanističkog plana uređenja grada Gline i provođenje postupka stavljanja izvan snage Detaljnog plana uređenja Poduzetničke zone „Željezara“ u Glini
- daje se

Poštovani,

Slijedom Vašeg dopisa, dostavljamo Vam – planske smjernice i propisane dokumente, sukladno odredbama članka 90. Zakona o prostornom uređenju („Narodne novine“, br.153/13 i 65/17).

Upravljanje imovinom Republike Hrvatske podrazumijeva pronalaženje optimalnih rješenja koja će dugoročno očuvati imovinu i generirati gospodarski rast. Vlasništvo države osigurava kontrolu nad prirodnim bogatstvima, kulturnom i drugom baštinom, važnim trgovačkim društvima i drugim resursima u vlasništvu Republike Hrvatske, kao i prihode koji se mogu koristiti za opće dobro. Vlasništvo države je važan instrument postizanja strateških razvojnih ciljeva vezanih za regionalnu prometnu, kulturnu i zdravstvenu politiku, kao i za druge razvojne politike Republike Hrvatske.

U portfelju nekretnina u vlasništvu Republike Hrvatske važan udio čini građevinsko zemljište koje predstavlja veliki potencijal za investicije i ostvarivanje ekonomskog rasta države.

U planiranju korištenja potencijala građevinskog zemljišta u vlasništvu Republike Hrvatske u funkciji rasta i razvoja, važnu ulogu imaju jedinice lokalne i područne (regionalne) samouprave i to u provedbi svoje nadležnosti u području prostornog planiranja. Usklađivanjem svih interesa u prostoru kroz prostorno-plansku dokumentaciju, glavni cilj trebao bi biti očuvanje, korištenje i uređenje građevinskog zemljišta od posebnog interesa za Republiku Hrvatsku.

Međutim, do sada su nekretnine u vlasništvu Republike Hrvatske često zapostavljane u prostornim planovima, a parcijalni interesi dominirali su u donošenju prostornih planova. Posljedica toga je da su u mnogim planovima male i za investicije neadekvatne parcele građevinskog zemljišta što onemogućava veće investiranje. Ubuduće je potrebno okrupnjivati čestice u vlasništvu Republike Hrvatske i lokalne i područne (regionalne) samouprave.

Upravljanje i raspolaganje imovinom u vlasništvu Republike Hrvatske, uređeno je:

1. Zakonom o upravljanju državnom imovinom (NN, br.52/18) i provedbenim aktima
2. Zakonom o uređivanju imovinskopravnih odnosa u svrhu izgradnje infrastrukturnih građevina (NN, br.80/11)
3. Zakonom o unapređenju poduzetničke infrastrukture (NN, br.93/13, 114/13 i 41/14)
4. Zakonom o strateškim investicijskim projektima (NN, br.133/13, 152/14 i 22/16)
5. Zakonom o vlasništvu i drugim stvarnim pravima (NN, br.91/96, 68/98, 137/99, 22/00, 73/00, 129/00, 114/01, 79/06, 141/06, 146/08, 38/09, 153/09, 143/12 i 152/14)
6. Strategijom upravljanja i raspolaganja imovinom u vlasništvu Republike Hrvatske za razdoblje od 2013-2017. godine (NN, br.76/13)

Ministarstvo državne imovine će, temeljem Zakona o upravljanju državnom imovinom i Zakona o prostornom uređenju te njihovih podzakonskih akata, a imajući u vidu sadržaj, mjerila kartografskih prikaza prostornih planova gdje su obvezni brojevi i grafički prostorni pokazatelji s planskim znakovljem, utvrđivati vrednovanje (bonitiranje) građevinskog zemljišta, odnosno katastarskih čestica u vlasništvu Republike Hrvatske (stambene namjene – S, mješovite namjene – M1, javne i društvene namjene – D1, gospodarske namjene (proizvodne) – I1, poslovne namjene – K1, ugostiteljsko-turističke namjene – T1....), a ukoliko ima bitnih promjena u odnosu na postojeće stanje. Prilikom valorizacije posebna pozornost obratit će se i na izmjene koeficijenta izgađenosti (iskoristivosti), granicama i uvjetima izrade UPU-a, odnosno izmjene urbanih pravila te prenamjene zemljišta na području izrade Izmjena i dopuna Urbanističkog plana uređenja grada Gline I provođenje postupka stavljanja izvan snage Detaljnog plana uređenja Poduzetničke zone "Željezara" u Glini.

Ministarstvo državne imovine, temeljem članka 9. stavak 1 Zakona o upravljanju državnom imovinom na prijedlog prostornih planova županija i Grada Zagreba, prostornih planova područja posebnih obilježja te prostornih planova uređenja općina i gradova – daje mišljenje, odnosno suglasnost, a koji su shodno tome dužni između ostalog – dostaviti ovom Ministarstvu:

1. Kartografske prikaze u čitljivom mjerilu – novog (prijedloga) građevinskog područja u odnosu na postojeće – građevinsko područje sa dopunama tabelarnog prikaza tumačenja razlikovnih površina (smanjenje i povećanje) i namjenama.

2. Podatke u tabličnom prikazu – za ona građevinska područja na kojima se planira prenamjena tog zemljišta, smanjenje koeficijena iskoristivosti (kis) i koeficijena izgrađenosti (kig), i to na način:

NASELJE	BROJ KATASTARSKE ČESTICE	POVRŠINA	VLASNIŠTVO	NAMJENA	KIG KIS

S poštovanjem,


MINISTAR

dr. sc. Goran Marić

Dostaviti:
1. Naslovu
2. Pismohrana, ovdje



HRVATSKE VODE

VODNOGOSPODARSKA ISPOSTAVA

ZA MALI SLIV „BANOVINA“

44000 Sisak, Ulica Ruđera Boškovića 11

Telefon: 044/ 525 400

Telefax: 044/ 532 073

REPUBLIKA HRVATSKA
SISAČKO-MOŠAČKA ŽUPANIJA

KLASA: 350-02/19-01/0000013

URBROJ: 374-3110-1-19-4

Datum: 24.01.2019

Primio:	30.01.2019
Šifra:	350-02/18-01/01
Uručbeni broj:	374-19-30
Org. kod:	09
Pril.	128

GRAD GLINA

Upravni odjel za gospodarske djelatnosti,
Prostorno uređenje, gradnju i gradsku imovinu
n/r dr.sc.Damir Fabijanac,dipl.ing.agr.

PREDMET: IV. Izmjene i dopune UPU-a grada Glina i provođenje postupka stavljanja izvan snage DPU Poduzetničke zone "Željezara" u Glini

– podaci i planske smjernice, dostavlja se

Sukladno Odluci o izradi IV. izmjena i dopuna UPU-a grada Glina Klasa:350-02/18-01/01, Urbroj:2176/20-04-18-19 od 29.11. 2018.godine i zahtjevu Grada Glina za dostavom planskih smjernica Klasa: 350-02/18-01/01, Urbroj:2176/20-04-19-22 od 8.01.2019.godine dostavljamo slijedeće:

- Urbanistički plan uređenja potrebno je uskladiti sa važećim Zakonom o vodama i svim drugim zakonskim i podzakonskim propisima iz područja vodnoga gospodarstva.
- U tekstualnom dijelu u odredbama za provođenje je potrebno ugraditi ograničenja podizanja zgrada i drugih objekata na udaljenosti manjoj od 10 m od ruba kanala i vodotoka, te ograničiti obrađivanje zemlje i druge radnje kojima se može oštetiti građevina za osnovnu melioracijsku odvodnju na udaljenost od 5 m od ruba tih građevina i na udaljenost od 3 m od ruba građevina za detaljnu melioracijsku odvodnju sukladno čl. 126. točka 3., 7.1. i 7.2. Zakona o vodama (NN 153/09, 63/11,130/11, 56/13).
- Kod korekcija i eventualnih proširenja građevinskih područja naselja isto treba ograničiti radi očuvanja i održavanja regulacijskih, zaštitnih, građevina za melioracijsku odvodnju i drugih vodnih građevina, a radi sprječavanja pogoršanja vodnog režima, a sve sukladno članku 126. Zakona o vodama
- U tekstualnom dijelu ugraditi da građevine oborinske odvodnje poslovnih i drugih prostora, grade i održavaju njihovi vlasnici dok sa javnih površina i građevina koje se na njih priključuju u građevinskom području grade i održavaju jedinice lokalne samouprave sukladno članku 125. Zakona o vodama.
- Oborinske vode unutar prostora UPU-a potrebno je riješiti sukladno članku 63. Zakona o vodama, te sanitarne otpadne vode građevina sukladno članku 67. Zakona o vodama, te u provedbenim odredbama naznačiti da sve građevine



073219844

trebaju biti priključene na sustav javne odvodnje otpadnih voda po izgradnji istoga.

- Investitor je obvezan ishoditi vodopravne uvjete za gradnju objekata, postrojenja ili uređaja na području obuhvata plana, ovisno o namjeni građevine, sukladno članku 143. Zakona o vodama (NN 153/09). Uz zahtjev za izdavanje vodopravnih uvjeta potrebno je dostaviti dokumentaciju sukladno Pravilniku o izdavanju vodopravnih akata (NN 78/10).
- Kod odabira lokacije za reciklažno dvorište potrebno je u odredbama za provođenje ugraditi ograničenja podizanja zgrada, ograda i drugih građevina osim regulacijskih i zaštitnih vodnih građevina na udaljenosti manjoj od 6 m od vanjske nožice nasipa, te 10 m od ruba korita vodotoka ili kanala i zabraniti bušiti tlo do 20 m od vanjske nožice nasipa, a sve sukladno članku 126. Zakona o vodama (NN 153/09, 63/11, 130/11, 56/13). Za predmetni objekat potrebno ishoditi vodopravne uvjete.
- Na proširenje površine gospodarske namjene – proizvodnje (I) koja se nalazi na k.č.br. 1137 i 112/2 k.o. Glina (z.k.č. 1198/1 i 1196/4 k.o. Majske Poljane), radi potrebe Vivere d.o.o. za proširenjem i izgradnjom novih objekata, sa gledišta zaštite od štetnog djelovanja voda nema primjedbi.
- Potrebno izvršiti nadopunu kartografskog prikaza s vodonogospodarskom infrastrukturom sukladno karti u prilogu

S poštovanjem,

Voditeljica ispostave:
Tatjana Dovranić Kardaš, dipl.inž.građ.

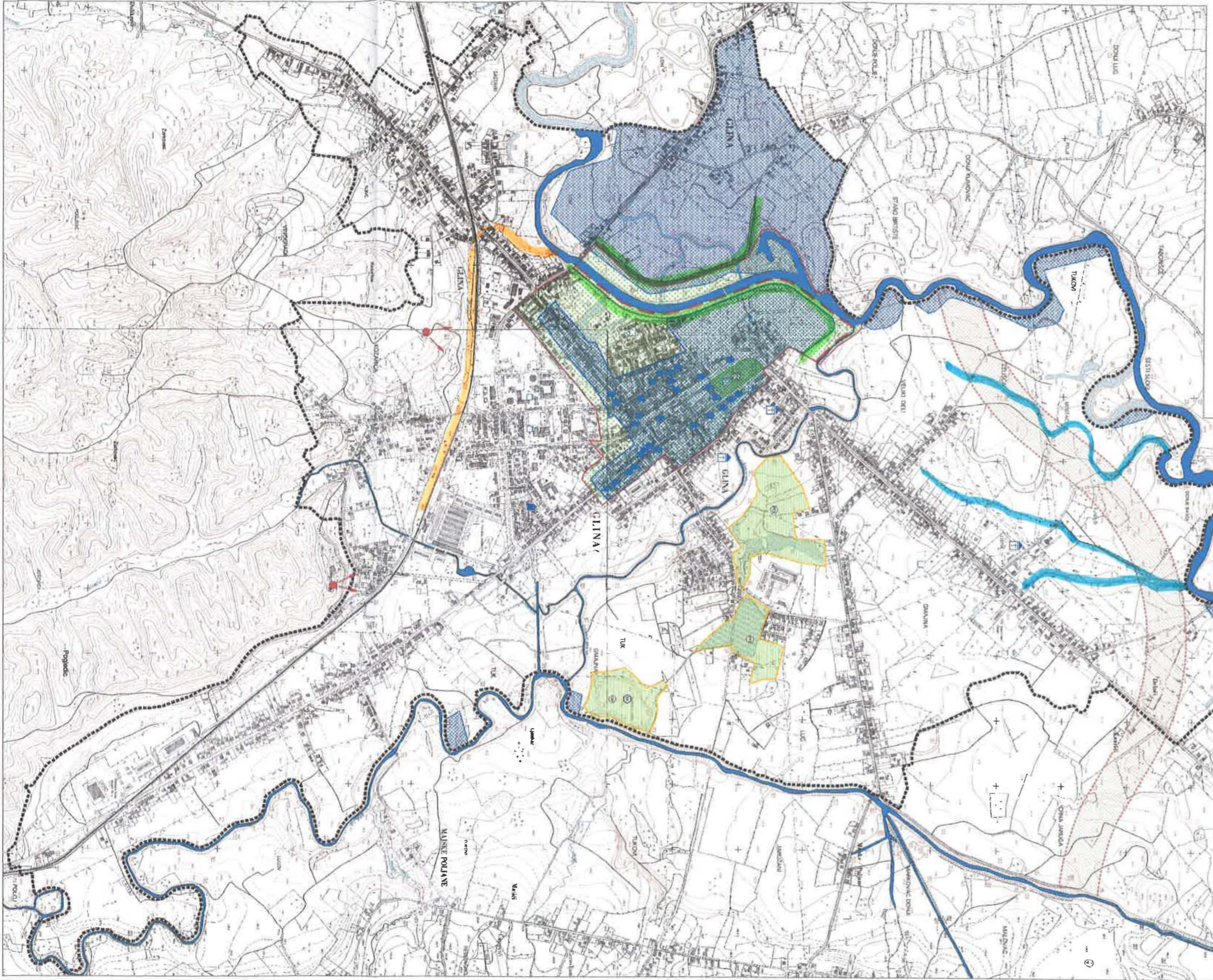
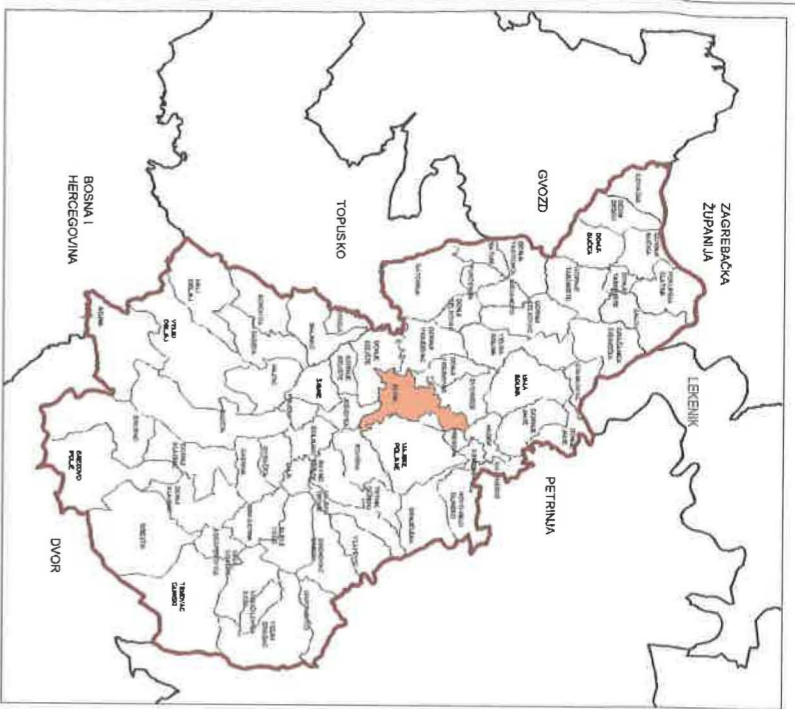


Dostaviti:

1. Naslovu,
2. Arhiva, ovdje



073219844



**IZMJENE I DOPUNE
PROSTORNOG PLANA UREĐENJA
GRADA GLINE**

- PRETHODNA RASPRAVA -

**UVJETI KORIŠTENJA
UREĐENJA I ZAŠTITE POKRŠINA**

**LJEV I DESNI
NASIP B. GLINE**

**NEVODRAŽLJIVI
KAVALI**
III. I II. RZDRA

**KATERAWI
KAVAL U GLINI**

3		1:5.000
UVJETI KORIŠTENJA UREĐENJA I ZAŠTITE POKRŠINA		
TUMAČ ZNAKOVILA		OBIMATI PROSTORNOG PLANA
UVJETI KORIŠTENJA		SPREMNJE RAZNOJNE ARHITEKTURE
		ARHITEKTI PROJEKTI I KVALITET
		CIVILNI INŽENJERINJA
		SPOSIBNA GRADNINA
		ZAŠTITNA URBANI ČERNA
		ZONE KULTURNI I RAZNOJNA
PODRUČJE PRIMLJELE POSEBNIH MJEŠRA UREĐENJA I ZAŠTITE		
		ORIGINE ZONALNA
		GRADNINE
		ZASTITA POSEBNIH VARIJANTNI I OBILJEŽJA
		SANACIJA OŠTEĆENJA IZAZVANJA OP. OŠTEĆENJA, OP. PROMJENJE SVAČKA ODVAJALISTIA OTPADA
PODRUČJA POSEBNIH OBRANILJEVA U KORIŠTENJU		
		ZAŠTITNO PODRUČJE POVIŠNE GRADNINE
		ČERNE
		VIDIKOVCI
		VARIJANTNI OBRANILJEVA I TOČKE I POZICIJA KOMPROMISNIH PRAVILNIŠKI I VIDIŠNIH VARIJANTNI

SISAČKO - MOSLAVAČKA ŽUPANIJA GRAD GLINA	
IZMJENE I DOPUNE PROSTORNOG PLANA UREĐENJA GRADA GLINE	
UVJETI KORIŠTENJA UREĐENJA I ZAŠTITE POKRŠINA	
1. Naziv projekta	1:5.000
2. Broj projekta	3
3. Datum projekta	1. 12. 2014.
4. Broj izmjena	1
5. Datum izmjene	1. 12. 2014.
6. Broj izmjene	1
7. Datum izmjene	1. 12. 2014.
8. Broj izmjene	1
9. Datum izmjene	1. 12. 2014.
10. Broj izmjene	1
11. Datum izmjene	1. 12. 2014.
12. Broj izmjene	1
13. Datum izmjene	1. 12. 2014.
14. Broj izmjene	1
15. Datum izmjene	1. 12. 2014.

VODOVOD GLINA**d.o.o. za vodoopskrbu i odvodnju**

Petrinjska 4, 44400 GLINA

upisan kod Trgovačkog suda u Zagrebu (MBS : 080998070)

Tel. : +385 44 527 891, Telefax: +385 44 527 895

e - mail: info@vodovod-glina.hr

UR. BROJ: 01/19-68/1-I
Glina, 29.01.2019.

REPUBLIKA HRVATSKA
SISAČKO-MOSLAVAČKA ŽUPANIJA
GRAD GLINA

Priloga: 30.01.2019.	
350-02/18-01/01	Org. kod: 04
374-19-31	Pril. 122

REPUBLIKA HRVATSKA
SISAČKO MOSLAVAČKA ŽUPANIJA
GRAD GLINA

Upravni odjel za gospodarske djelatnosti,
prostorno uređenje, gradnju i gradsku imovinu

Predmet: Dostava zahtjeva (podataka, planskih smjernica i propisanih dokumenata) za izradu izmjena i dopuna Urbanističkog plana uređenja grada Gline i provođenja postupaka stavljanja izvan snage Detaljnog plana uređenja Poduzetničke zone „Željezara“ u Glini – povodom vašeg poziva kl.:350-02/18-01/01, ur.br.:2176/20-04-19-22 od 08.01.2019.godine

Stavljanjem van snage Detaljnog plana uređenja Poduzetničke zone „Željezara“ u Glini na snazi za to područje biti će plan višeg rada. Obzirom na navedeno Vodovod Glina d.o.o. nema posebnih zahtjeva.

Prilikom izmjena i dopune Urbanističkog plana uređenja grada Gline u plan uvrstiti odredbu da su položaji koridora instalacija vodovoda, kanalizacije i posebno građevina (UPOV, vodospreme, okna i sl.) prikazani načelno te da je ovisno o potrebama moguće ih smjestiti i na povoljnije mjesto. To je potrebno u projektu elaborirati.

Izradio: Ivan Maričević



VODOVOD GLINA d.o.o.

Direktor:

Ivica Milčić

VODOVOD GLINA
d.o.o. za vodoopskrbu
i odvodnju
GLINA, Petrinjska 4



Dostaviti:

- Naslov
- Tehnička služba
- Arhiva

BMM/D



ELEKTRA SISAK

Kralja Tomislava 42
44000 Sisak

TELEFON • 044/558-111 •
TELEFAKS • 044/558-102 •
POŠTA • 44000 • SERVIS
IBAN • HR1823600001400165267

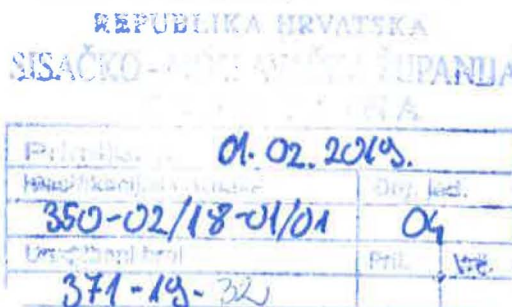
REPUBLIKA HRVATSKA
SISAČKO-MOSLAVAČKA ŽUPANIJA
GRAD GLINA
Upravni odjel za gospodarske djelatnosti,
prostorno uređenje, gradnju i gradsku
imovinu

NAŠ BROJ I ZNAK: 401800102/313/19DK

VAŠ BROJ I ZNAK : 2176/20-04-19-22

PREDMET: Poziv za dostavu zahtjeva za izradu
Izmjena i dopuna Urbanističkog plana
uređenja grada Glina i provođenje
postupka stavljanja izvan snage Detaljnog
plana uređenja Poduzetničke zone
„Željezare“ u Glini

DATUM: 25. siječnja 2019.



Poštovani,

Povodom poziva klasa: 350-02/18-01/01 za dostavu zahtjeva dostavljamo podatke s kojima je plan potrebno uz pridržavanje važećih zakonskih propisa u tekstualnom i grafičkom dijelu uskladiti:

- u tijeku 2014. godine svi vodovi naponske razine 110 kV i više su preneseni u nadležnost Hrvatskog operatora prijenosnog sustava (HOPS).
- postojeći dalekovodi, kabeli i transformatorske stanice su izvedeni na naponskoj razini 20 kV i na području grada Glina više nema elektroenergetskih objekata 10 kV naponske razine.
- ovisno o planiranoj namjeni i potrebama, a u svrhu poboljšanja kvalitete napajanja sadašnjih i omogućavanja napajanja električnom energijom budućih kupaca na području plana, predvidjeti mogućnost izgradnje novih transformatorskih stanica 20/0,4 kV i njihovog povezivanja 20 kV vodovima.
- planom predvidjeti mogućnost usklađivanja trasa energetskih vodova ovisno o zatečenom stanju prostora, razvijenosti, prostorno planskim dokumentima nižeg reda, a sve u skladu s tehničkim propisima koji reguliraju način i uvjete izgradnje elektroenergetskih objekata.
- rekonstrukciju postojećih i izgradnju novih podzemnih kabelskih niskonaponskih mreža planirati sa obje strane postojećih i budućih prometnica.
- ukoliko se na području plana pojavi kupac/kupci s potrebom za velikom priključnom snagom koja premašuje broj i kapacitete postojećih transformatorskih stanica 20/0,4 kV planom predvidjeti i mogućnost lokacije za nove (dodatne) transformatorske stanice formiranjem nove građevinske čestice od dijela njegovog/njihovog zemljišta.

ČLAN HEP GRUPE

• UPRAVA DRUŠTVA • DIREKTOR • NIKOLA ŠULENTIĆ •

• TRGOVAČKI SUD U ZAGREBU MBS 080434230 • MB 1643991 •
• OIB 46830600751 • UPLAČEN TEMELJNI KAPITAL 699.436.000,00 HRK •
• www.hep.hr •

- rekonstrukciju postojećih i izgradnju novih transformatorskih stanica 20/0,4 kV planirati kao tipske samostojeće građevine kabelačke stanice tipa KTS ili DTS na zasebnim građevnim česticama s osiguranim pristupom na javno prometnu površinu minimalne širine 3,5 m.
- izgradnju novih i rekonstrukciju postojećih niskonaponskih mreža u užem središtu grada Gline izvoditi u principu kao podzemne, kabelačke mreže.
- izgradnju novih i rekonstrukciju postojećih niskonaponskih mreža u prigradskim naseljima i ruralnim dijelovima u zoni obuhvata plana, izvoditi u principu kao nadzemne sa samonosivim kabelačkim vodičima postavljenim na betonske stupove
- prilikom planiranja ostalih infrastrukturnih instalacija obvezno uzeti u obzir trase postojećih i planom predviđenih planiranih trasa energetske 20 kV i 0,4 kV instalacija, te pridržavati se važećih tehničkih propisa i pravilnika
- za nove priključke kupaca i postojeće priključke na građevinama koje se rekonstruiraju obvezna je izvedba priključka sa priključno mjernim ormarima smještenim izvan objekta na lako dostupnom mjestu za očitavanje i kontrolu.

U kartografskom prikazu broj 2. PROMETNA, ULIČNA I KOMUNALNA INFRASTRUKTURNA MREŽA, 2.C. ENERGETSKI SUSTAV obzirom na prikaz u mjerilu 1:5000 ucrtane su orijentacione trase postojećih i planiranih elektroenergetskih objekata.

Obzirom na navedeno detaljno određivanje trasa i lokacija gore navedene energetske infrastrukture obvezno planom predvidjeti dokumentima prostornog uređenja nižeg reda, odnosno lokacijskom dozvolom, posebnim uvjetima i drugim zakonski reguliranim dokumentima.

S poštovanjem,

Co: - Odjel za pristup mreži
 - Terenska jedinica Gline
 - pismohrana

Elektra Sisak
 Direktor:


 Mario Štajdohar, dipl.inž.el.

HEP Operator distribucijskog sustava d.o.o. ZAGREB
 DISTRIBUCIJSKO PODRUČJE
 ELEKTRA SISAK

ČLAN HEP GRUPE

• UPRAVA DRUŠTVA • DIREKTOR • NIKOLA ŠULENTIĆ •

• TRGOVAČKI SUD U ZAGREBU MBS 080434230 • MB 1643991 •
 • OIB 46830600751 • UPLAĆEN TEMELJNI KAPITAL 699.436.000,00 HRK •
 • www.hep.hr •

POSLOVNA JEDINICA ZAGREB
TEHNIČKA ISPOSTAVA SISAK
SISAK, Lađarska 28c
Klasa: 350-02/19-02/01
Ur.broj: 345-900-901-564/25-19-02
Sisak, 04.02.2019.

REPUBLICA HRVATSKA
SISAČKO-MOSLAVAČKA ŽUPANIJA
GRAD GLINA

Primljeno: 08.02.2019.		
Klasifikacijska oznaka	Org. jed.	
350-02/18-01/01		
Uređbeni broj	Pril.	Str.
345-19-3		

GRAD GLINA

Upravni odjel za gospodarske djelatnosti,
prostorno uređenje, gradnju i
gradsku imovinu

PREDMET: Izmjena i dopuna Urbanističkog plana uređenja grada Gline
i provođenje postupka stavljanja izvan snage Detaljnog plana uređenja
poduzetničke zone „Željezara“ u Glini

- Veza – Vaš dopis Klasa: 350-02/18-01/01

U skladu s člankom 90. Zakona o prostornom uređenju („Narodne novine“ broj 153/13) i člankom 82. Zakona o cestama („Narodne novine“ broj 84/11, 22/13, 54/13, 148/13) Hrvatske ceste d.o.o. dužne su dati podatke, propise i dokumente za izradu prostorno-planske dokumentacije za područje cestovne infrastrukture državnog značenja.

1. Postojeće državne ceste

Temeljem Odluke o razvrstavanju javnih cesta („Narodne novine“ broj 103/18) u području obuhvata prolaze državne ceste :

- D6: G.P. Jurovski Brod (gr. R. Slovenije) – Ribnik – Karlovac – Brezova Glava – Vojnić – Glina – Dvor – G.P. Dvor (gr. BiH)
- D31: V. Gorica (D30) – Pokupsko – G. Viduševac – D6.
- D37: Sisak (D36) – Petrinja – Glina (D6)

Navedene ceste potrebno je ucrtati i označiti kao državne ceste u skladu s navedenom Odlukom.

Za planirane priključke na postojeće državne ceste ili rekonstrukciju postojećih priključaka potrebno je izraditi projektnu dokumentaciju u skladu s Pravilnikom o uvjetima za projektiranje i izgradnju priključaka i prilaza na javnu cestu („Narodne novine“ broj 95/14) te ishoditi suglasnost Hrvatskih cesta d.o.o. u skladu s člankom 51. Zakona o cestama („Narodne novine“ broj 84/11, 22/13, 54/13, 148/13, 92/14).

U cilju zaštite državnih cesta potrebno je poštivati zaštitni pojas uz cestu u skladu s člankom 55. Zakona o cestama („Narodne novine“ broj 84/11, 22/13, 54/13, 148/13, 92/14).

Navedeno je potrebno upisati u Odredbe za provođenje Plana.

2. Planirane državne ceste

U obuhvatu UPU-a utvrdili smo da sjevernim rubom obuhvata UPU-a Gline prolazi trasa planirane brze ceste „Popovača (A3) – Sisak – Glina – Ogulin (A1)“.

Za navedenu trasu potrebno je čuvati koridor u širini od 150 m.

Trasa navedene brze ceste planirana je Strategijom prostornog razvoja Republike Hrvatske (NN 16/17), a trasu iz izrađene prostorno – prometno – građevinske studije šaljemo Vam u prilogu u digitalnom obliku.

S poštovanjem,



VODITELJ TEHNIČKE ISPOSTAVE

Ivan Kuliš, ing.građ.

Dostaviti:

1. Naslov + prilog CD trasa planirane brze ceste
2. Hrvatske ceste d.o.o., Sektor za razvoj i strateško planiranje
Metalčeva 5, IV.kat, 10 000 Zagreb /na znanje/
3. a/a



društvo s ograničenom odgovornošću

Uprava: Krunoslav Jakupčić, dipl.ing.šum. – predsjednik; Ante Sabljčić, dipl.ing.šum. – član; mr.sc. Igor Fazekaš - član • MB 3631133 • OIB 69693144506 • Trgovački sud u Zagrebu (MBS 080251008) • Temeljni kapital: 1.171.670.000,00 kn, uplaćen u cijelosti • SWIFT: PBZGHR2X • IBAN: HR46 2340 0091 1001 0036 0 • Telefon: 01/4804 111 • Telefaks: 01/4804 101 • pp 148, 10002 Zagreb • Web: <http://www.hrsume.hr> • e-mail: direkcija@hrsume.hr

UPRAVA ŠUMA PODRUŽNICA SISAK, J Runjanina 12, 44000 Sisak, tel. 044/559 111, fax: 044/559 115, email: sisak@hrsume.hr

Odjel za uređivanje šuma

Klasa: SI/22-01/29

Ur.broj: 08-00-05/05-22-02

Sisak, 17.01.2022.

Primljeno: 21.01.2022.	
Klasifikacija: 350-02/18-01/04	03
Uradbeni broj: 393-22-01	

10000 Zagreb, Ulica kneza Branimira 1

SISAČKO-MOSLAVAČKA ŽUPANIJA
Grad Glina
Jedinstveni upravni odjel
Trg bana Josipa Jelačića 2
444400 Glina

Predmet: Planske smjernice za IV. Izmjene i dopune Urbanističkog plana uređenja Grada Gline

- mišljenje, dostavlja se

Poštovani,

Hrvatske šume d.o.o., UŠP Sisak nemaju dodatnih prijedloga, uvjeta ni planskih smjernica za IV. Izmjene i dopune Urbanističkog plana uređenja Grada Gline i provođenju postupka stavljanja izvan snage Detaljnog plana uređenja poduzetničke zone „Željezara“ u Glini.

Potrebno se je tražiti posebne uvjete gradnje za sve namjeravane zahvate, koje izdaju Hrvatske šume d.o.o.

S poštovanjem,

Voditelj Uprave šuma
Podružnice Sisak:

Vlatko Petrović dipl.ing.šum.

Dostaviti: 1. Naslov
2. Odjel
3. Pismohrana



REPUBLIKA HRVATSKA
MINISTARSTVO POLJOPRIVREDE

10000 Zagreb, Planinska 2a

KLASA: 350-02/22-01/7
URBROJ: 525-11/0570-22-2
Zagreb, 10. siječnja 2022.

REPUBLIKA HRVATSKA
SISAČKO-MOSLAVAČKA ŽUPANIJA
GRAD GLINA

Primljeno:	17.01.2022.	Org. jed.	
Klasifikacijska oznaka:	350-02/18-01/04	03	
Uredbeni broj:	525-22-	Prit.	Vrij.



GRAD GLINA

Trg bana Josipa Jelačića 2, 44 400 Glina

PREDMET: Odluka o izmjenama Odluke o izradi IV. izmjena i dopuna Urbanističkog plana uređenja grada Gline i provođenju postupka stavljanja izvan snage Detaljnog plana uređenja poduzetničke zone Željezara u Glini
- očitovanje, daje se

Veza: KLASA: 350-02/18-01/04
URBROJ: 2176/20-06-21-55
Glina, 28. prosinca 2021.

Poštovani,

zaprimili smo Odluku o izmjenama Odluke o izradi IV. izmjena i dopuna Urbanističkog plana uređenja grada Gline i provođenju postupka stavljanja izvan snage Detaljnog plana uređenja poduzetničke zone Željezara u Glini te se očitujemo kako slijedi:

Sukladno odredbi članka 40. stavka 5. Zakona o šumama („Narodne novine“, br.: 68/18., 115/18., 98/19., 32/20. i 145/20.), ovo Ministarstvo daje mišljenje na Državni plan prostornog razvoja, Prostorni plan županije odnosno Prostorni plan Grada Zagreba, Prostorni plan posebnih obilježja te Prostorni plan uređenja grada odnosno općine kojim su obuhvaćene šume i šumska zemljišta.

Slijedom navedenog, a sukladno zakonskim i podzakonskim aktima koji reguliraju područje šumarstva, ovo Ministarstvo nije nadležno za davanje mišljenja na urbanistički plan uređenja.

Pri izradi i donošenju provedbenih Planova potrebno je uvažavati mišljenja ovog Ministarstva, Uprave šumarstva, lovstva i drvne industrije na planove višeg reda te zahvate planirati van šume i/ili šumskog zemljišta osim ako to iz tehničkih ili ekonomskih razloga nije moguće, odnosno na način da se negativan utjecaj na šumski ekosustav svede na minimum.

S poštovanjem,



DOSTAVITI:

1. Naslovu,
2. U spis predmeta.



KLASA: 350-05/19-01/16
URBROJ: 376-05-3-22-07
Zagreb, 11. siječnja 2022.

Republika Hrvatska
Sisačko-Moslavačka županija
Grad Glina

**Upravni odjel za gospodarske djelatnosti, prostorno
uređenje, gradnju i gradsku imovinu**
Trg bana Josipa Jelačića 2
44400 Glina

Predmet: Grad Glina
IV. IZMJENE I DOPUNE UPU GRADA GLINE
zahtjevi – smjernice za izradu

Veza: Vaš dopis KLASA: 350-02/18-01/04, URBROJ: 2176/20-06-21-55, od 28. prosinca 2021.

Poštovani,

temeljem vašega zahtjeva obavještavamo vas da je prema odredbi čl. 3. Zakona o elektroničkim komunikacijama (NN br. 73/08, 90/11, 133/12, 80/13, 71/14 i 72/17; dalje: ZEK), elektronička komunikacijska infrastruktura, obavljanje djelatnosti elektroničkih komunikacijskih mreža i usluga, prostorno planiranje, gradnja, održavanje, razvoj i korištenje elektroničkih komunikacijskih mreža, elektroničke komunikacijske infrastrukture i druge povezane opreme te upravljanje i uporaba radiofrekvencijskog spektra, adresnog i brojevnog prostora, kao prirodno ograničenih općih dobara, od interesa su za Republiku Hrvatsku i da se prema odredbi iz čl. 25. st. 2. ZEK-a elektronička komunikacijska infrastruktura mora planirati u dokumentima prostornog uređenja. Temeljem odredbi čl. 25. st. 3. ZEK-a, Hrvatska regulatorna agencija za mrežne djelatnosti (dalje: HAKOM) u postupku donošenja dokumenata prostornog uređenja donosi prethodno mišljenje kojim se potvrđuje da se dokumentom prostornog uređenja uređuje gradnja elektroničke komunikacijske infrastrukture i druge povezane opreme u skladu s pravilnicima ZEK-a i u skladu s Uredbom o mjerilima razvoja elektroničke komunikacijske infrastrukture i druge povezane opreme (NN br. 131/12 i 92/15). Također, temeljem odredbi iz čl. 25. st. 11. ZEK-a, HAKOM utvrđuje i izdaje zahtjeve i mišljenja u postupku izrade i donošenja dokumenata prostornog uređenja.

Sukladno odredbama iz čl. 79. i čl. 80. Zakona o prostornom uređenju, urbanistički plan uređenja detaljnije određuje osnovu prometne, komunalne i druge infrastrukture, dakle i elektroničke komunikacijske infrastrukture i druge povezane opreme.

U skladu s prethodno navedenim zakonskim odredbama u predmetnom UPU potrebno je:

- uz točan položaj i kapacitet postojeće, utvrditi i ucrtati trase te način izvođenja (podzemno, nadzemno, mješovito, s jedne ili obje strane kolnika) za buduću

elektroničku komunikacijsku infrastrukturu za postavljanje nepokretne zemaljske mreže, sukladno odredbama Pravilnika o tehničkim uvjetima za kabelsku kanalizaciju (NN br. 114/10 i 29/13), Pravilniku o načinu i uvjetima određivanja zone elektroničke komunikacijske infrastrukture i povezane opreme, zaštitne zone i radijskog koridora te obveze investitora radova ili građevine (NN br. 75/13) i Pravilnika o svjetlovodnim distribucijskim mrežama (NN br. 57/14);

- odrediti mjesta konekcije na postojeću elektroničku komunikacijsku infrastrukturu/mrežu kao i eventualno potrebno proširenje/rekonstrukciju postojeće elektroničke komunikacijske infrastrukture/mreže vodeći računa da se ne naruši integritet postojeće elektroničke komunikacijske mreže;
- uz postojeću i planiranu trasu elektroničke komunikacijske infrastrukture planom omogućiti postavu eventualno potrebnih građevina (male zgrade, vanjski kabinet-ormarić za smještaj telekomunikacijske opreme) za uvođenje novih tehnologija odnosno operatora ili rekonfiguraciju mreže;
- novu elektroničku komunikacijsku infrastrukturu za pružanje javne komunikacijske usluge putem elektromagnetskih valova, bez korištenja vodova, odrediti ovisno o pokrivenosti područja radijskim signalom svih davatelja usluga i budućim potrebama prostora, planiranjem postave osnovnih postaja i njihovih antenskih sustava na antenskim prihvataima na izgrađenim građevinama i rešetkastim i/ili jednocjevnim stupovima, bez detaljnog definiranja (točkastog označavanja) lokacija vodeći računa o mogućnosti pokrivanja tih područja radijskim signalom koji će se emitirati antenskim sustavima smještenim na te antenske prihvate (zgrade i/ili stupove) uz načelo zajedničkog korištenja od strane svih operatora gdje god je to moguće.

Urbanistički planovi uređenja ne smiju sadržavati nazive tvrtki (operatora), uređaja i nazivlja kojima bi se moglo narušiti pravo na ravnopravno tržišno natjecanje. Podatke o postojećoj elektroničkoj komunikacijskoj infrastrukturi u zoni obuhvata plana kao i podatke o pokrivenosti područja radijskim signalom operatora pokretnih komunikacija, projektant-planer prikuplja od nadležnog ureda za katastar, operatora za pružanje elektroničkih komunikacijskih usluga uz uporabu radiofrekvencijskog spektra i operatora za pružanje elektroničkih komunikacijskih usluga putem elektroničkih komunikacijskih vodova. Popis u privitku. Prije prihvaćanja Konačnog prijedloga UPU-a, nositelj izrade dužan je pribaviti mišljenje HAKOM-a.

S poštovanjem,

RAVNATELJ
HRVATSKA REGULATORNA AGENCIJA
ZA MREŽNE DJELATNOSTI
Roberta Frangeša Mihanovića 9
4 Z A G R E B
od. Miroslav
mr.sc. Miran Gosta

Privitak (1)

1. Popis operatora

Dostaviti:

1. Naslovu preporučeno



**POPIS OPERATORA ZA PRUŽANJE ELEKTRONIČKIH KOMUNIKACIJSKIH USLUGA PUTEM ELEKTRONIČKIH
KOMUNIKACIJSKIH VODOVA**

1	HRVATSKI TELEKOM d.d.	Harambašićeva 39	10000 Zagreb	01/49 18 658	Odjel za elektroničko komunikacijsku infrastrukturu (EKI) Web sučelje: https://eki-zahtjevi.t.ht.hr
2	OT-OPTIMA TELEKOM d.d.	Bani 75a, Zagreb	10010 Zagreb	01/5554 559	Odsjek za upravljanje mrežnom infrastrukturom Web sučelje: https://eki-izjave.optinet.hr
3	A1 Hrvatska d.o.o.	Vrtni put 1, Zagreb	10000 Zagreb	01/4691 884	Odjel fiksne pristupne mreže infrastruktura@A1.hr



Hrvatski operator prijenosnog sustava d.o.o.
Sektor za razvoj, priključenja, izgradnju i
upravljanje imovinom

Kupska 4, 10000 Zagreb, Hrvatska
Telefon +385 1 4545 111 +385 1 4545 652
Telefaks +385 1 4545 277
Pošta 10001 Zagreb • Servis

REPUBLICA HRVATSKA
SISAČKO-MOSLAVAČKA ŽUPANIJA
GRAD GLINA

Primljeno:	20.01.2022.
Klasifikacijska oznaka:	550-02/18-01/04
Urudžbeni broj:	383-22-

REPUBLICA HRVATSKA
SISAČKO-MOSLAVAČKA ŽUPANIJA
GRAD GLINA
Jedinstveni upravni odjel
p.p. 11
44 400 Glina

Klasa 700/20-15/1527

DATUM: 14. siječnja 2022.

Ur. broj 3-200-002-01/IV-22-03

PREDMET: IV. Izmjene i dopune Urbanističkog plana uređenja Grada Gline i provođenje postupka stavljanja izvan snage Detaljnog plana uređenja poduzetničke zone „Željezera“ u Glini -dostava podataka na upit

Poštovani,

u skladu sa Vašim zahtjevom Klasa: 350-02/18-01/04, Ur.broj: 2176/20-06-21-55, zaprimljenog dana 05.01.2022. godine, po predmetu dostava zahtjeva za izradu IV. Izmjena i dopuna Urbanističkog plana uređenja Grada Gline i provođenje postupka stavljanja izvan snage Detaljnog plana uređenja poduzetničke zone „Željezera“ u Glini, postupajući prema odredbama Zakona o energiji (NN 120/12, 14/14, 95/15, 102/15), Zakona o tržištu električne energije (NN 111/21) kojim se uređuju elektroenergetske djelatnosti u RH, članak 1, stavak 3 i članak 8 i sukladno odredbama Zakona o prostornom uređenju (čl. 90.), temeljem uvida u kartografske prikaze do sada važećih Prostorno planskih dokumenata Grada Gline, obavljenog pregleda tekstualnog dijela i druge stručne dokumentacije i prikupljenih saznanja o stvarnom stanju u prostoru, Hrvatski operator prijenosnog sustava d.o.o., Sektor za razvoj, priključenja, izgradnju i upravljanje imovinom u sklopu svojih nadležnosti, donosi slijedeće

OČITOVANJE

Predmetno očitovanje dostavljamo Vam kao općinskom tijelu koje izrađuje Plan, provodi pripreme radnje, postupke koje prethode donošenju Izmjene i dopune Urbanističkog plana uređenja Grada Gline i provođenje postupka stavljanja izvan snage Detaljnog plana uređenja poduzetničke zone „Željezera“ u Glini i obavlja koordinaciju prema ostalim tijelima sudionicima izrade i prihvaćanja Plana.

Hrvatski operator prijenosnog sustava d.o.o. je jedini operator elektroenergetskog prijenosnog sustava u Republici Hrvatskoj i vlasnik cjelokupne hrvatske prijenosne mreže (naponske razine 400 kV, 220 kV i 110 kV), te posjeduje dozvolu za obavljanje energetske djelatnosti prijenosa električne energije kao regulirane javne usluge.

Hrvatski operator prijenosnog sustava d.o.o. je odgovoran za planiranje, razvoj i izgradnju prijenosne mreže kao i za izvođenje priključaka korisnika prijenosne mreže i stvaranja tehničkih uvjeta za priključenje korisnika mreže prema uvjetima propisanim zakonskim aktima kojima se uređuje područje energetike.

UPRAVA DRUŠTVA • Predsjednik Uprave Tomislav Plavšić • Članovi Dejan Liović • Zlatko Visković

IBAN HR97 2340 0091 1101 7745 1 • Privredna banka Zagreb • OIB 13148821633
Trgovački sud u Zagrebu • MBS 080517105 •
Temeljni kapital u iznosu 4.948.627.300,00 HRK
uplaćen u cijelosti u novcu, stvarima i pravima
www.hops.hr



Pregledom tekstualnog dijela važećeg UPU Grada Gline, uvidom u odredbe za provođenje, te grafičkog dijela UPU-a (karta 1. Namjena površina i karta 2.C. Prometna, ulična i komunalna infrastrukturna mreža) kao i neposrednim konzultacijama, obzirom na objekte prijenosne mreže (dalekovodi i transformatorske stanice napona 110, 220 i 400 kV) koji se nalaze u našoj nadležnosti, utvrdili smo slijedeće:

1. Uvidom u pogonsku i tehničku dokumentaciju Prijenosnog područja Zagreb, utvrđeno je da se u području obuhvata UPU-a Grada Gline nalazi postojeći visokonaponski dalekovod (DV) i postojeća transformatorska stanica (TS) :
 - DV 110 kV TS Glina – TS Petrinja
 - TS 110/10 kV Glina

2. Pregledom planske i projektne dokumentacije utvrđeno je da se u granicama obuhvata Plana planira izgradnja novih dalekovoda (DV):
 - PL DV 2x110 kV TS Glina – TS Pisarovina
 - PL DV 110 kV TS Glina – TS Dvor
 - PL DV 110 kV TS Glina – PL RP HE Pokuplje
 - PL DV 110 kV TS Glina – TS Vrnograč (BIH)
 - PL DV 110 kV TS Glina – TS Gvozd – TS Vojnić

3. Potrebno je u tekstualnom dijelu Plana navesti vrijednost zaštitnih koridora za postojeće i planirane dalekovode sukladno njihovom naponskom nivou i statusu, a sa ciljem usklađenja sa čl. 222 Mrežnih pravila prijenosnog sustava (NN br. 67/2017 i 128/20). Vrijednosti zaštitnog koridora za postojeći visokonaponski dalekovod 110 kV iznosi 40 metara (20 m lijevo i 20 m desno od osi voda), za planirani visokonaponski dalekovod 110 kV iznosi 50 metara (25 m lijevo i 25 m desno od osi voda) i za planirani visokonaponski dalekovod 2x110 kV iznosi 60 metara (30 m lijevo i 30 m desno od osi voda). Isto tako ispod pobrojanih vrijednosti zaštitnih koridora potrebno je dodati tekst: "...tijelo koje vodi upravni postupak izdavanja dozvola za zahvat u prostoru (provođenje dokumenata prostornog uređenja) i dozvola za gradnju građevina u zaštitnom koridoru dalekovoda ili prostoru u okruženju transformatorske stanice dužno je zatražiti posebne uvjete gradnje od nadležnog elektroprivrednog poduzeća/tvrtke (Hrvatski operator prijenosnog sustava ili operator distribucijskog sustava) u čijoj se nadležnosti nalazi postojeći ili planirani dalekovod/kabel ili transformatorska stanica..."

4. Uvidom u kartografski dio važećeg UPU Grada Gline (karta br. 2.C. Prometna, ulična i komunalna infrastrukturna mreža), usporedbom sa planom višeg reda (Prostorni plan Sisačko-moslavačke županije) i s našom bazom podataka uočili smo da nije ucrtana trasa planiranog DV 110 kV TS Glina – PL RP HE Pokuplje i utvrđena je nepreciznost kod prikaza ostalih planiranih dalekovoda. Predlažemo u redovnom postupku izrade IV. Izmjena i dopuna Urbanističkog plana uređenja Grada Gline usklađenje grafičkog prikaza s planom višeg reda, odnosno s Prostornim planom Sisačko-moslavačke županije. Vezano za tražene korekcije dostavljamo Vam trase postojećih i planiranih objekata i postrojenja iz tehničko-razvojne dokumentacije HOPS-a u vektoriziranom dwg. obliku, HTRS 96 koordinatnom sustavu.

Za sve dodatne informacije, dostavu dokumentacije koje su vezane uz predmetno očitovanje, možete se obratiti na e-mail adresu: ppiug@hops.hr.

U slučaju vašeg možebitnog odgovora molimo da se pozovete na klasu 700/20-15/1527.



NAPOMENA: Ovo očitovanje o prostorno planskom dokumentu i planiranim aktivnostima Hrvatskog operatora prijenosnog sustava d.o.o. odnosi se na objekte prijenosne mreže (dalekovodi i transformatorske stanice napona 110, 220 i 400 kV). U svrhu kompletiranja Vašeg zahtjeva, slično očitovanje je potrebno zatražiti od nadležnih organizacijskih cjelina HEP-a:

HEP – Operator distribucijskog sustava d.o.o.
Elektra Sisak
Ulica Kralja Tomislava 42, 44 000 Sisak;

i to za vodove i postrojenja koji se nalaze u okviru njihove nadležnosti, a koji su prisutni u granicama obuhvata UPU Grada Gline.

S poštovanjem,

Direktor Sektora za razvoj, priključenja,
 izgradnju i upravljanje imovinom

Rajko Ugrešić, dipl.ing. el.


 Hrvatski operator prijenosnog sustava d.o.o.
 Kupaska 4, Zagreb 5

Prilog:

1. Kartografski prikaz Prostornog plana Sisačko-moslavačke županije, Karta br. 2.3 Infrastrukturni sustavi– Energetski sustav, van mjerila.
2. Trase planiranih i postojećih dalekovoda i transformatorske stanice u granici obuhvata Grada Gline iz tehničko - razvojne dokumentacije HOPS-a u vektoriziranom dwg. obliku, HTRS 96/TM koordinatnom sustavu.

Preslik: - Arhiva

Na znanje putem interne e-aplikacije:

1. Sektor za razvoj, priključenje, izgradnju i upravljanje imovinom, Ured direktora
2. Odjel za prostorno planiranje i izdavanje posebnih uvjeta
3. Prijenosno područje Zagreb, Ured direktora
4. Prijenosno područje Zagreb, Služba za upravljanje
5. Prijenosno područje Zagreb, Odjel za nadzemne i kabela vodove

BABO

REPUBLIKA HRVATSKA
SISAČKO-MOSLAVAČKA ŽUPANIJA
GRAD GLINA

Datum: 17.01.2022.	
Klasifikacijski oznaka: 350-02/18-01/04	03
Uredbeni broj: 383-22-	



SISAČKO-MOSLAVAČKA ŽUPANIJA
GRAD GLINA
Jedinstveni upravni odjel
Trg bana Josipa Jelačića 2
44 400 Glina

PLINACRO d.o.o.	
Savske B. Zagreb	
Klasa: PL/22-01/22	
Datum: 13.01.2022.	
UR. BR.: R/AC-22-52	

PREDMET: Izrada IV. Izmjena i dopuna UPU grada Gline i provođenje postupka stavljanja izvan snage DPU poduzetničke zone „Željezara“ u Glini
– dostava očitovanja

Poštovani,

nastavno na Vaš zahtjev iz dopisa Klasa: 350-02/18-01/04; Ur.br.: 2176/20-06-21-55 od 28.prosinca 2021. godine, dostavljamo Vam sljedeće očitovanje.

Na području Grada Gline nema novonastalih promjena i svi zahtjevi Plinacroa su uvaženi prethodnim (III.) Izmjenama i dopunama UPU grada Gline. Iz tog razloga molimo Vas da prilikom izrade predmetnih (IV.) Izmjena i dopuna UPU grada Gline koristite već dostavljene podatke o položaju plinovoda te poštujujete uvjete propisane prethodnim planom.

S poštovanjem!

Rukovoditeljica Službe
geodetskih poslova
Vanja Skopljak Štulić, dipl. ing.

Direktor Sektora razvoja i
investicija
Antun Kranjčec, dipl. ing.

PLINACRO D.O.O., SAVSKA 88A • 10 000 ZAGREB • HRVATSKA (TEL) +385 1 6301777 • (FAX) +385 1 6301724
PLINACRO@PLINACRO.HR

UPISANO U SUDSKI REGISTAR TRGOVAČKOG SUDA U ZAGREBU POD MBS: 080304171; OIB 69401829750;

IZNOS TEMELJNOG KAPITALA 912.022.000,00 KUNA UPLAĆEN U CIJELOSTI

UPRAVA DRUŠTVA : PREDSEDNIK UPRAVE IVICA ARAR, ČLANICA UPRAVE DARIA KRSTIČEVIĆ, ČLAN UPRAVE MARIN ZOVKO

SWIFT: PBZGHR2X; IBAN: HR8323400091100225794; PRIVREDNA BANKA ZAGREB D.D.

SWIFT: ZABHR2X; IBAN: HR2923600001101634086; ZAGREBAČKA BANKA D.D.

SWIFT: HPBZHR2X; IBAN: HR4023900011100339797; HRVATSKA POŠTANSKA BANKA D.D.

SWIFT: RZBHR2X; IBAN: HR7624840081100780686; RAIFFEISENBANK AUSTRIA D.D.

SWIFT: ESBCHR22; IBAN: HR2624020061100519753; ERSTE&STEIERMÄRKISCHE BANK D.D.

SWIFT: HAABHR22; IBAN: HR3625000091101222176; ADDIKO BANK D.D.

SWIFT: PAZGHR2X; IBAN: HR6924080021100030496; PARTNER BANKA D.D.

SWIFT: OTPVHR2X; IBAN HR8924070001100614480; OTP BANKA DD

Bm



REPUBLIKA HRVATSKA

MINISTARSTVO GOSPODARSTVA
I ODRŽIVOG RAZVOJA

10000 Zagreb, Radnička cesta 80
Tel: 01/ 3717 111 fax: 01/ 3717 149

Uprava za zaštitu prirode

KLASA: 612-07/22-57/05

URBROJ: 517-10-2-3-22-2

Zagreb, 13. siječnja 2022.

REPUBLIKA HRVATSKA
SISAČKO-MOSLAVAČKA ŽUPANIJA
GRAD GLINA

Primljeno:	14.01.2022.		
Klasifikacijska oznaka:	350-02	13-01	03
Uredžbeni broj:	517-22-56		Pril. Vrij.

GRAD GLINA
Jedinstveni upravni odjel

Trg bana Josipa Jelačića 2
44 400 Glina

PREDMET: IV. Izmjene i dopune Urbanističkog plana uređenja grada Gline i stavljanje izvan snage Detaljnog plana uređenja poduzetničke zone Željezara, Grad Glina

- očitovanje, daje se

Ministarstvo gospodarstva i održivog razvoja, Uprava za zaštitu prirode zaprimila je vaš poziv sukladno članku 90. Zakona o prostornom uređenju (Narodne novine, br. 153/2013, 65/2017, 114/2018, 39/2019 i 98/2019) za dostavu zahtjeva (podataka, planskih smjernica i propisanih dokumenata) iz područja zaštite prirode potrebnih za IV. Izmjena i dopuna Urbanističkog plana uređenja grada Gline i stavljanje izvan snage Detaljnog plana uređenja poduzetničke zone Željezara na području Grada Gline u Sisačko-moslavačkoj županiji.

Sukladno članku 48. Zakona o zaštiti prirode (Narodne novine, br. 80/2013, 15/2018, 14/2019 i 127/2019) uvjeti zaštite prirode izdaju se u sklopu postupka prethodne ocjene prihvatljivosti strategije, plana i programa za ekološku mrežu ako se radi o strategiji, planu ili programu u čijem se obuhvatu nalaze zaštićena područja, strogo zaštićene divlje vrste i/ili ugroženi i rijetki stanišni tipovi za koje nisu izdvojena područja ekološke mreže.

Sukladno članku 46. stavak 2. Zakona o zaštiti prirode nadležno upravno tijelo u županiji provodi Prethodnu ocjenu i Glavnu ocjenu za strategije, planove i programe koji se pripremaju ili donose na lokalnoj razini kao i za one koji se pripremaju i/ili donose na lokalnoj razini, a za koje je posebnim propisom kojim se uređuje zaštita okoliša određena obveza strateške procjene ili ocjene o potrebi strateške procjene.

Slijedom navedenog ovo Ministarstvo ne sudjeluje u postupku donošenja prostornih planova na lokalnoj razini te vas upućujemo na nadležno upravno tijelo u Sisačko-moslavačkoj županiji.



Dostaviti: ① Naslovu, elektroničkom poštom (e-mail: gradonacelnik@grad-glina.hr)
2. U spis predmeta, ovdje

IV. IZMJENE I DOPUNE
URBANISTIČKOG PLANA UREĐENJA
GRADA GLINE

II.

PRILOZI PLANA

II.3.

IZVJEŠĆA O JAVNIM RASPRAVAMA



REPUBLIKA HRVATSKA
SISAČKO-MOSLAVAČKA ŽUPANIJA
GRAD GLINA
UPRAVNI ODJEL ZA GOSPODARSKE DJELATNOSTI,
PROSTORNO UREĐENJE, GRADNJU I GRADSKU IMOVINU
KLASA: 350-02/18-01/04
URBROJ: 2176/20-04-21-52
Glina, 21.06.2021. godine

Temeljem članka 102. Zakona o prostornom uređenju ("Narodne novine" broj 153/13, 65/17, 114/18, 39/1, 98/19) (dalje: Zakon), Nositelj izrade Grad Glina i odgovorni voditelj u ime stručnog izrađivača – tvrtke APE d.o.o. Zagreb, u postupku izrade i donošenja IV. Izmjena i dopuna Urbanističkog plana uređenja grada Gline i provođenju postupka stavljanja izvan snage Detaljnog plana uređenja Poduzetničke zone „Željezara“ u Glini (dalje: Planovi), izradili su:

IZVJEŠĆE O JAVNOJ RASPRAVI

1. Uvod

Odluka o izradi objavljena je u Službenom vjesniku br. 74/18.

Gradonačelnik Grada Gline donio je Zaključak o utvrđivanju prijedloga Planova za javnu raspravu te objavio javnu raspravu o prijedlogu IV. Izmjena i dopuna Urbanističkog plana uređenja grada Gline i provođenje postupka stavljanja izvan snage Detaljnog plana uređenja Poduzetničke zone „Željezara“ u Glini (KLASA: 350-02/18-01/04, URBROJ: 2176/20-04-20-42 od 14. prosinca 2020.).

2. Javna rasprava s javnim izlaganjem

Nositelj izrade objavio je poziv za javnu raspravu dana 16. prosinca 2020. na stranicama Večernjeg lista, te na web stranicama Grada Gline (www.grad-glina.hr) i Ministarstva prostornoga uređenja, graditeljstva i državne imovine (www.mpgi.hr).

Posebna obavijest temeljem članka 97. Zakona – upućena je na adrese javnopravnih tijela određenih posebnim propisima. Popis pozvanih na javnu raspravu sastavni je dio Posebne obavijesti i nalazi se u prilogu ovog Izvješća.

Zbog potresa koji je pogodio Grad Glinu 29. prosinca 2020. termin javne rasprave i javnog izlaganja izmijenjen je dana: 4. siječnja 2021. i 18. veljače 2021. na datume navedene u nastavku.

U objavi je sukladno članku 96. st.4. Zakona navedeno:

- **mjesto, datum početka i trajanje javnog uvida:** Javna rasprava provedena je u trajanju od 24.05.2021. do zaključno 07.06.2021. godine. Uvid u prijedlog planova bio je moguć svakim radnim danom od 8,30 do 14,30 sati u prizemlju Hrvatskog doma te na mrežnim stranicama grada – www.grad-glina.hr.
- **mjesto i datum javnog izlaganja:** kino dvorana Hrvatskog doma, Ulica Stjepana i Antuna Radića 10, 01.06.2021. god. u 11,00 sati.

- rok za davanje pisanih očitovanja: cijelo vrijeme tijekom javne rasprave, zaključno do 07.06.2021. godine.

Tijekom javne rasprave prijedlog Planova izložen na javnom uvidu sadržavao je sukladno čl. 95. Zakona o prostornom uređenju, tekstualni i grafički dio te obrazloženje plana i sažetak za javnost.

U tijeku javne rasprave održano je Javno izlaganje. Izlaganje je vodio nositelj izrade plana, a obrazloženje prijedloga Planova, iznijela je Sandra Jakopec, dipl.ing.arh. odgovorni voditelj izrade Plana.

O javnom izlaganju vođen je zapisnik, a sudionici su davali usmene primjedbe i sugestije za izradu Nacrta konačnog prijedloga plana.

Zapisnik s popisom prisutnih na javnom izlaganju sastavni je dio Izvješća.

3. Očitovanja, primjedbe i prijedlozi

U roku do zaključivanja javne rasprave nije zaprimljena ni jedna primjedba, dok je u zapisnik navedena primjedba Grada Gline.

Na prijedlog planova dostavljena su 2 očitovanja po posebnoj obavijesti koja nisu imala primjedbi.

Odgovori na dostavljene primjedbe i očitovanja sastavni su dio izvješća.

Zaključak

Istekom roka za očitovanja okončan je postupak javne rasprave. S obzirom na prihvaćene primjedbe Planovi se upućuje na ponovnu javnu raspravu sukladno članku 104. Zakona.

Prilozi koji su sastavni dio ovog izvješća su:

- Preslika objava javnog uvida iz tiska
- Preslika objava javnog uvida
- Posebna pisana obavijest
- Zapisnik o javnom izlaganju s popisom sudionika javnog izlaganja
- preslike zaprimljenih očitovanja
- Odgovori na očitovanja i primjedbe



Pročelnik:

Dr.sc. Damir Fabijanac, dipl.ing.agr.

Odgovorni voditelj izrade nacrta
prijedloga plana:



SANDRA JAKOPEC
dipl.ing.arh.
OVLAŠTENA ARHITEKTICA
URBANISTICA
A-U 184

Sandra Jakopec, dipl.ing.arh.



U Karlovačkoj županiji osnovnoškolci prelaze na online nastavu tri dana prije blagdana

U Vojnici testirali trećinu učenika na COVID i nitko od njih nije bio pozitivan

su roditelji potpisali suglasnost. Testiranje je proveo Dom zdravlja Vojnić. Rezultati su pokazali da nema pozitivnih učenika ni nastavnika, pozitivna su bila samo tri nastavnika djelatnika škole.

U ustanovama socijalne skrbi na području Karlovačke županije ima zaraženih osoba.

Povratak na posao
 – U 40 domova za starije i ne-moćne osobe zaraženo je 38 korisnika, u dječjim domovima jedan žitelj, a u centrima za rehabilitaciju Nada situacija je potpuno oprečna: u centru u Karlovcu nitko nije zaražen koronavirusom, a u Vojnici je od 175 korisnika čak 165 pozitivno. Rade se novi testovi pa ćemo za koji dan znati kakva je sada situacija. Nažalost, u centru u Vojnici imamo i pet umrlih. Od 59 zaraženih, 30 je bilo pozitivno ili u samostalici. Tjedan dana im je pomagala ekipa iz središnjice u Karlovcu, sada su manje-više svi korisnici dobro, a zaposlenici se polako vraćaju na posao – kazala je Maja Vučinić-Knežević, pročelnica županijskog Odjela za zdravstvo. Od 40 obiteljskih domova u Karlovačkoj županiji, u sedam domova zaraženo je 38 korisnika.

– U Karlovačkoj županiji, erem, zasad nemamo ni jednu mladu osobu koja je izgubila bitku s COVID-om – dodala je pročelnica Vučinić-Knežević.

Test uz pristanak roditelja
 Ovakv su tjedan na online nastavu prešli viši razredi Osnovne škole Vladimira Nazora u Dugoj Resi i karlovačke OŠ Svarča, cijela OŠ Katarina Zrinski u Krnjaku te cijela općinska Područna škola Zagorje. Po zadnjim je podacima 41 razred u svim osnovnim školama u samostalici, odnosno 1063 učenika, a 61 je učenik pozitivan te 47 djelatnika.

U Osnovnoj školi Vojnić provedeno je i antigensko testiranje na uzorku od trećine učenika kako bi se vidjelo koliko je učenika pozitivno na virus, a bez ikakvih simptoma bolesti. Testiranje je pomjenu svim učenicima, no testirana su samo ona djeca čiji

Srležana Bliak



Maja Vučinić-Knežević



Marija Ščulac

Od početka tjedna je svih 13 srednjih škola na online nastavi, a osnovci će zadnji dan u školnim klubama ove godine biti u petak 18. prosinca



REPUBLIKA HRVATSKA
 ŠEŠAČNO-MOSLAVAČKA ŽUPANIJA
 GRAD GLINA
 GRADONAČELNIK
 KLASA: 550-02/18-01/04
 URBROJ: 2176/20-04-20-42
 Glna, 14. prosinca 2020. godine
 Na temelju članka 96. stavak 3. Zakona o prostornom uređenju („Narodne novine“ broj 153/13, 65/17, 134/18, 39/19 i 98/19) i članka 48. Statuta Grada Gline („Službeni vjesnik“ broj 16/13, 22/14, 6/18, 10/18, 76/18 – pročišćen tekst i 09/20) gradonačelnik Grada Gline

OBJAVLJUJE
 Javnu raspravu o prijedlogu
 IV. izmjena i dopuna Urbanističkog plana uređenja grada Gline
 Područničke zone „Željezara“ u Glini
 postupka stavljanja izvan snage Detaljnog plana uređenja

Javni uvid u Prijedlog IV. izmjena i dopuna Urbanističkog plana uređenja grada Gline i provođenje postupka stavljanja izvan snage Detaljnog plana uređenja Područničke zone „Željezara“ u Glini započinje dana 18. siječnja 2021. godine i završava 01. veljače 2021. godine, a može se u navedenom terminu izvršiti u gradskoj upravi Grada Gline, Trg bana Josipa Jelačića 2, prizemlje, radnim danom od 9.30 – 14.30 sati uz primjenu protuepidemijskih mjera propisanih odlukama nadležnog Stožera civilne zaštite i preporukama/naložima drugih nadležnih tijela.

Uvid u prijedlog IV. izmjena i dopuna Urbanističkog plana uređenja grada Gline i Prijedlog postupka stavljanja izvan snage Detaljnog plana uređenja Područničke zone „Željezara“ u Glini moguć je i na službenoj web stranici Grada Gline (www.grad-glina.hr).

Javno izlaganje radi obrazloženja planskih rješenja, smjernica i mjera u okviru izrade navedenih prijedloga IV. izmjena i dopuna Urbanističkog plana uređenja grada Gline i postupka stavljanja izvan snage Detaljnog plana uređenja Područničke zone „Željezara“ održat će se u kino dvorani Hrvatskog doma u Glini (Glna, Ulica Stjepana i Antuna Radića 30 u Glini) uz primjenu protuepidemijskih mjera propisanih odlukama nadležnog Stožera civilne zaštite i preporukama/naložima drugih nadležnih tijela dana 18. siječnja 2021. god. (utorkom) s početkom u 11.00 sati.

Način sudjelovanja sudionika u javnoj raspravi:

- Svi zainteresirani mogu sudjelovati u javnoj raspravi na sljedeće načine:
 - imaju pravo pristupa na javni uvid u prijedlog predmetnog Urbanističkog plana, tokom trajanja javnog uvida,
 - mogu postavljati pitanja za vrijeme javnog izlaganja o predložanim rješenjima,
 - mogu dati prijedloge i primjedbe u zapisnik o javnom izlaganju,
 - mogu Nositelju postupka upotrijebiti pisana mišljenja, prijedloge i primjedbe najkasnije do 01. veljače 2021. god. na adresu: Grad Glna, Upravni odjel gospodarske djelatnosti, prostorno uređenje, gradnju i gradsku imovinu, Trg bana Josipa Jelačića 2, 44400 Glna ili na e-mail adresu: nada@grad-glina.hr s naznakom: „Prijedlog javnoj raspravi“ (prijedlogi i primjedbe koji nisu dostavljeni u roku nisu bitni napisani neće se uzeti u obzir u pripremi izvješća o javnoj raspravi)
- Sukladno članku 96. Zakona o prostornom uređenju, nadležna tijela i tijela jedinica lokalne i područne (regionalne) samouprave i osobe određene posebnim propisima, za izradu Plana iz područja svog djelokruga, dostavljaju svoja pisana očitovanja, primjedbe i prijedloge najkasnije do 01. veljače 2021.g. u protivnom smatrat će se da nemaju primjedbe.

Pozivaju se zainteresirani da, na naprijed navedene načine, sudjeluju u javnoj raspravi o prijedlogu IV. izmjena i dopuna Urbanističkog plana uređenja grada Gline i Prijedlogu postupka stavljanja izvan snage Detaljnog plana uređenja Područničke zone „Željezara“ u Glini.

GRADONAČELNIK
 Stjepan Kostanjević



REPUBLIKA HRVATSKA
 ŠEŠAČNO-MOSLAVAČKA ŽUPANIJA
 GRAD GLINA
 GRADONAČELNIK
 KLASA: 550-05/19-01/02
 URBROJ: 2176/20-04-20-34
 Glna, 14. prosinca 2020. godine
 Na temelju članka 96. stavak 3. Zakona o prostornom uređenju („Narodne novine“ broj 153/13, 65/17, 134/18, 39/19 i 98/19) i članka 48. Statuta Grada Gline („Službeni vjesnik“ broj 16/13, 22/14, 6/18, 10/18, 76/18 – pročišćen tekst i 09/20) gradonačelnik Grada Gline

OBJAVLJUJE
 Javnu raspravu o prijedlogu
 IV. izmjena i dopuna Prostornog plana uređenja Grada Gline
 Javni uvid u Prijedlog IV. izmjena i dopuna Prostornog plana uređenja Grada Gline započinje dana 18. siječnja 2021. godine i završava 01. veljače 2021. godine, a može se u navedenom terminu izvršiti u gradskoj upravi Grada Gline, Trg bana Josipa Jelačića 2, prizemlje, radnim danom od 9.30 – 14.30 sati uz primjenu protuepidemijskih mjera propisanih odlukama nadležnog Stožera civilne zaštite i preporukama/naložima drugih nadležnih tijela.

Uvid u prijedlog IV. izmjena i dopuna Prostornog plana uređenja Grada Gline moguć je i na službenoj web stranici Grada Gline (www.grad-glina.hr).

Javno izlaganje radi obrazloženja planskih rješenja, smjernica i mjera u okviru izrade navedenih IV. izmjena i dopuna Prostornog plana uređenja Grada Gline održat će se u kino dvorani Hrvatskog doma u Glini (Glna, Ulica Stjepana i Antuna Radića 30 u Glini) uz primjenu protuepidemijskih mjera propisanih odlukama nadležnog Stožera civilne zaštite i preporukama/naložima drugih nadležnih tijela dana 18. siječnja 2021. god. (utorkom) s početkom u 9.00 sati.

Način sudjelovanja sudionika u javnoj raspravi:

- Svi zainteresirani mogu sudjelovati u javnoj raspravi na sljedeće načine:
 - imaju pravo pristupa na javni uvid u prijedlog predmetnog Prostornog plana, tokom trajanja javnog uvida,
 - mogu postavljati pitanja za vrijeme javnog izlaganja o predložanim rješenjima,
 - mogu dati prijedloge i primjedbe u zapisnik o javnom izlaganju,
 - mogu Nositelju postupka upotrijebiti pisana mišljenja, prijedloge i primjedbe najkasnije do 01. veljače 2021. god. na adresu: Grad Glna, Upravni odjel gospodarske djelatnosti, prostorno uređenje, gradnju i gradsku imovinu, Trg bana Josipa Jelačića 2, 44400 Glna ili na e-mail adresu: nada@grad-glina.hr s naznakom: „Prijedlog javnoj raspravi“ (prijedlogi i primjedbe koji nisu dostavljeni u roku nisu bitni napisani neće se uzeti u obzir u pripremi izvješća o javnoj raspravi)
- Sukladno članku 96. Zakona o prostornom uređenju, nadležna tijela i tijela jedinica lokalne i područne (regionalne) samouprave i osobe određene posebnim propisima, za izradu Plana iz područja svog djelokruga, dostavljaju svoja pisana očitovanja, primjedbe i prijedloge najkasnije do 01. veljače 2021.g. u protivnom smatrat će se da nemaju primjedbe.

Pozivaju se zainteresirani da, na naprijed navedene načine, sudjeluju u javnoj raspravi o prijedlogu IV. izmjena i dopuna Prostornog plana uređenja Grada Gline.

GRADONAČELNIK
 Stjepan Kostanjević

Večernji list
0-24

ŠIRA PONUDA Kvarner bi se brendirao kao destinacija zdravlja

Kvarner godinama brendira zdravstveni turizam kao svoju komparativnu prednost pa se razmišlja o tome da se to učini certifikacijom. U tom cilju postavljena je i Kvarner brendirana destinacija zdravlja. Istaknuta je i konferencija direktorica TZ-a Kvarner Irena Peršić Živančević. Predsjednik Klastera zdravstvenog turizma Kvarnera i ravnatelj županijskog Doma zdravlja Vladimir Morzić rekao je da aktivno radi na sastavljanju i kriterija za izradu certifikata za destinacije zdravlja i kvalitete života, pri čemu žele povezati brendove u zdravstvu, turizmu i gastronomiji. Iako bi Kvarner bio predvodnik u izradi kriterija koje bi ponudio i nacionalnoj razini. (h)

U rijeci Spačvi 42-godišnjak se zapetljao u mrežu krivolovaca i utopio



POLICIJA je navela da su tijekom potrage za 42-godišnjakom pronašli njegov čamac utrvdili da se elisa motora zapetljala u ribolovnu mrežu

Krivolovci odgovorni za smrt ribiča

Brankir Bradarić

Pitanje krivolova na vodama u Vukovarsko-srijemskoj županiji iz godine u godinu sve je raskalnija poljva zbog koje trpi cijelo društvo. U nizu najozbiljnijih incidenata najteži se dogodio proteklog vikenda kada je zbog mreže postavljene u rijeci Spačvi smrtno stradao 42-godišnjak iz Lipovca. Policija je u svome izvješću navela kako su tijekom potrage za 42-godišnjakom pronašli njegov čamac te su utvrdili da je elisa motora zapetljana u ribolovnu mrežu. Ronilci su poslije pronašli i beživotno tijelo 42-godišnjaka.

Dnevna zarada i do 1000 kn – I do sada je bilo raznih incidenata prema ribočuvarima, ali ovo je najgori od svih do sada. Krivolovci na vodama glavni su razlog smrti ovoga mladog čovjeka. Zbog njezove mreže, koja je bila duga 80 metara, on je ispao iz čamca i zapetljao se u mrežu te se utopio – rekao je predsjednik Sportsko-ribolovnog saveza Vukovarsko-srijemske županije Mario Berić. Dodaje kako je krivolov na vodama postao iznimno raširen pojava, ali i bitniji jer pojedinci tako zaraduju veliki novac. Oni su svakodnevno na vodama postavljaju mreže, vrle i druge alate, a onda ulovljenu ribu prodaju na crno. Kako kaže Berić, veliki je problem to što je za krivolovce to postao posao. Ulovljenu ribu prodaju ispod cijene pa imaju osigurane kupce. Oni dnevno tako mogu zaraditi tisuću i više

kuna. Koliko je krivolov na vodama raširen, govore i brojke koje iznosi Berić. – U sedam mjeseci digli smo 3350 metara mreže, 50 vrša i raznog drugoga alata. U jednom danu ribočuvari dignu i do 15 mreža koje su u prosjeku duge 50 metara. To što se radi organizirano je kriminal i mi smo prisiljeni zatražiti pomoć ribiča i policije da nam pomognu da suzbijemo ovu pojavu. Izgleda da se morala dogoditi tragedija pa da se neke stvari pokrenu i riješe – istaknuo je Berić.

Česti napadi – Povećanje je i na razne probleme s kojima se ribočuvari suočavaju tijekom svoga rada jer, kako kaže, očigledno smetaju krivolovcima. Tako je prije dvije i pol godine čak i pucano na vatrenoga oružja na ribočuvare. Na sreću, tada nitko nije ozlijeđen. S mostova su na ribočuvare u čamcima izlijevali fekalije, a bilo je i slučajeva da su ispod mostova postavljane vreće s ciglama i sličnim stvarima na koje bi ribočuvari naletjeli svojim čamcima. Površinu od 2600 hektara vode koje održavaju pokrivalo je bespribiča. Na cijelom tom prostoru postoji samo jedan gospodarski ribar koji je prijavljen i radi po zakonu. U tjeku je postupak edukacije novih ribočuvara pa će i ta brojka biti povećana, a samim tim će se omogućiti i veća kontrola. I smrtno stradala osoba kod Lipovca je završavala tu edukaciju i trebala je postati ribočuvare.



Samoposluga je u samostanu

POMOĆ SIROMAŠNIMA Slavonski Brod dobio prvu socijalnu samoposlugu

S porastom broja siromašnih socijalno ugroženih osoba u Slavonskom Brodu, otvorena je u tamošnjem ranjevačkom samostanu inicijatori projekta su domaći članovi koji već godinama a razne načine pomažu udama u potrebi, a svevrstno im pomagali franjevcima, australske i tamošnji hrvatski seljenci. U samoposluzi će se aktivirati osnovnim živčanim amiralcima, higijenskim ritidima i ostalim stvarima uzimati za život. Nažalost, svakim danom sve više onih kojima je potrebna omop. Ne smijemo zatvarati pred patnjom, tpijenem siromaštinom – rekao je vardijsan samostana fra audio Milohanić. (vb)



REPUBLIKA HRVATSKA
SISAČKO-MOSLAVAČKA ŽUPANIJA
GRAD GLINA
GRADONAČELNIK

KLASA: 350-05/19-01/02
URBROJ: 2176/20-04-21-44
Glina, 18. veljače 2021. godine

DRUGU IZMJENU OBJAVE Javne rasprave o prijedlogu IV. Izmjena i dopuna Prostornog plana uređenja Grada Gline

U objavi javne rasprave o Prijedlogu IV. Izmjena i dopuna Prostornog plana uređenja Grada Gline (KLASA: 350-05/19-01/02, URBROJ: 2176/20-04-20-34 od 14. prosinca 2020. i KLASA: 350-05/19-01/02, URBROJ: 2176/20-04-20-30 od 04. siječnja 2021.) stavak 1. mijenja se i glasi:

Javni uvid u Prijedlog IV. Izmjena i dopuna Prostornog plana uređenja Grada Gline započinje dana 24. svibnja 2021. godine i završava 07. lipnja 2021. godine, a može se u navedenom terminu izvršiti u prizemlju Hrvatskog doma, radnim danom od 8.00 – 14.00 sati, uz primjenu protuepidemijskih mjera propisanih odlukama nadležnog Stožera civilne zaštite i preporukama/nalozima drugih nadležnih tijela.

U stavku 3. točki 1. alineji 4. tekst "15. ožujka 2021. god." mijenja se s početkom u 9.00 sati" mijenja se s tekstom "01. lipnja 2021. god. (utorak) s početkom u 9.00 sati".

U stavku 3. točki 1. alineji 4. tekst "15. ožujka 2021. god." mijenja se s tekstom "07. lipnja 2021. god."

U stavku 3. točki 2. tekst "15. ožujka 2021. god." mijenja se s tekstom "07. lipnja 2021. god."

Objava javne rasprave mijenja se zbog analize stručnih podloga izrađenih nakon potresa koji je pogodilo Grad Glinu 29. prosinca 2020. Nositelj izrade dostavlja će svim javnopravim tijelima određenim posebnim propisima obavijest o izmjeni objave javne rasprave te će istu objaviti u dnevnom listu te na mrežnim stranicama Ministarstva prostornoga uređenja, graditeljstva i državne imovine (www.mppi.hr) i Grada Gline (www.grad-glina.hr).

GRADONAČELNIK
Stjepan Kostanjević



REPUBLIKA HRVATSKA
SISAČKO-MOSLAVAČKA ŽUPANIJA
GRAD GLINA
GRADONAČELNIK

KLASA: 350-02/18-01/04
URBROJ: 2176/20-04-21-47
Glina, 18. veljače 2021. godine

DRUGU IZMJENU OBJAVE Javne rasprave o prijedlozima IV. Izmjena i dopuna Urbanističkog plana uređenja grada Gline i postupka stavljanja izvan snage Detaljnog plana uređenja Poduzetničke zone „Željezara“ u Glini

U objavi javne rasprave o Prijedlozima IV. Izmjena i dopuna Urbanističkog plana uređenja grada Gline i postupka stavljanja izvan snage Detaljnog plana uređenja Poduzetničke zone „Željezara“ u Glini (KLASA: 350-02/18-01/04, URBROJ: 2176/20-04-20-42 od 24. prosinca 2020. i KLASA: 350-02/18-01/04, URBROJ: 2176/20-04-20-43 od 04. siječnja 2021.) stavak 1. mijenja se i glasi:

Javni uvid u Prijedlog IV. Izmjena i dopuna Urbanističkog plana uređenja grada Gline i provođenje postupka stavljanja izvan snage Detaljnog plana uređenja Poduzetničke zone „Željezara“ u Glini započinje dana 24. svibnja 2021. godine i završava 07. lipnja 2021. godine, a može se u navedenom terminu izvršiti u prizemlju Hrvatskog doma, radnim danom od 8.00 – 14.00 sati, uz primjenu protuepidemijskih mjera propisanih odlukama nadležnog Stožera civilne zaštite i preporukama/nalozima drugih nadležnih tijela.

U stavku 3. točki 1. alineji 4. tekst "15. ožujka 2021. god." mijenja se s početkom u 11.00 sati" mijenja se s tekstom "01. lipnja 2021. god. (utorak) s početkom u 11.00 sati".

U stavku 3. točki 1. alineji 4. tekst "15. ožujka 2021. god." mijenja se s tekstom "07. lipnja 2021. god."

U stavku 3. točki 2. tekst "15. ožujka 2021. god." mijenja se s tekstom "07. lipnja 2021. god."

Objava javne rasprave mijenja se zbog analize stručnih podloga izrađenih nakon potresa koji je pogodilo Grad Glinu 29. prosinca 2020. Nositelj izrade dostavlja će svim javnopravim tijelima određenim posebnim propisima obavijest o izmjeni objave javne rasprave te će istu objaviti u dnevnom listu te na mrežnim stranicama Ministarstva prostornoga uređenja, graditeljstva i državne imovine (www.mppi.hr) i Grada Gline (www.grad-glina.hr).

GRADONAČELNIK
Stjepan Kostanjević



Informacije o javnim raspravama

[Ispiši stranicu](#)
[Podijeli na Facebooku](#)
[Podijeli na Twitteru](#)

16.12.2020. - Informacija o javnoj raspravi o prijedlogu IV. Izmjena i dopuna Prostornog plana uređenja Grada Gline

16.12.2020. | pdf (89kb)

16.12.2020. - Informacija o javnoj raspravi o prijedlogu IV. Izmjena i dopuna Urbanističkog plana uređenja Grada Gline i postupka stavljanja izvan snage Detaljnog plana uređenja Poduzetničke zone Željezara u Glini

16.12.2020. | pdf (107kb)

14.12.2020. - Informacija o javnoj raspravi o prijedlogu II. Izmjena i dopuna Prostornog plana uređenja Općine Karlobag

14.12.2020. | pdf (333kb)

11.12.2020. - Informacija o ponovnoj javnoj raspravi o prijedlogu IV. Izmjena i dopuna Prostornog plana uređenja Općine Garčin

11.12.2020. | pdf (919kb)

09.12.2020. - Informacija o prijedlogu 1. izmjena i dopuna Urbanističkog plana uređenja Radne zone Marinići K-1 /UPU 2/, Općina Viškovo

09.12.2020. | pdf (518kb)

09.12.2020. - Informacija o ponovnoj javnoj raspravi o prijedlogu 1. Izmjena i dopuna Urbanističkog plana uređenja za cjelovito građevinsko područje Grada Biograda na Moru – dio sjeverno od Jadranske ceste (Kosa – Istok, Kosa – Zapad)

09.12.2020. | pdf (76kb)

Informacije o javnim raspravama

[Ispiši stranicu](#)
[Podijeli na Facebooku](#)
[Podijeli na Twitteru](#)

14.01.2021. - Informacija o ponovnoj javnoj raspravi o prijedlogu Urbanističkog plana uređenja Groblje Granešina, Grad Zagreb

14.01.2021. | pdf (27kb)

14.01.2021. - Informacija o ponovnoj javnoj raspravi o prijedlogu Izmjena i dopuna Detaljnog plana uređenja Centar sjever I, Grad Pazin

14.01.2021. | pdf (120kb)

14.01.2021. - Informacija o javnoj raspravi o prijedlogu III. Izmjena i dopuna Prostornog plana uređenja Općine Ernestinovo

14.01.2021. | pdf (524kb)

13.01.2021. - Informacija o javnoj raspravi o prijedlogu Izmjena i dopuna Urbanističkog plana uređenja Ulica grada Gospića - sjeveroistok, Grad Zagreb

13.01.2021. | pdf (80kb)

08.01.2021. - Informacija o javnoj raspravi o prijedlogu Izmjena i dopuna Prostornog plana uređenja Općine Višnjani

08.01.2021. | pdf (95kb)

08.01.2021. - Informacija o javnoj raspravi o prijedlogu Urbanističkog plana uređenja poslovne zone Vrsina, Općina Jelsa

08.01.2021. | pdf (103kb)

07.01.2021. - Izmjena objave javne rasprave o prijedlogu IV. Izmjena i dopuna Prostornog plana uređenja Grada Gline

07.01.2021. | pdf (88kb)

07.01.2021. - Izmjena objave javne rasprave o prijedlozima IV. Izmjena i dopuna Urbanističkog plana uređenja Grada Gline i postupka stavljanja izvan snage Detaljnog plana uređenja Poduzetničke zone Željezara u Glini

07.01.2021. | pdf (76kb)

31.12.2020. - Informacija o produljenju trajanja javne rasprave o Prijedlogu Izmjena i dopuna Urbanističkog plana uređenja središta Osijeka

Informacije o javnim raspravama

- Ispiši stranicu
- Podijeli na Facebooku
- Podijeli na Twitteru

23.02.2021. - Informacija o javnoj raspravi o prijedlogu Urbanističkog plana uređenja groblja u Poznanovcu, Općina Bedekovčina

23.02.2021. | pdf (68kb)

23.02.2021. - Informacija o javnoj raspravi o prijedlogu Urbanističkog plana uređenja Centra Bedekovčine

23.02.2021. | pdf (67kb)

22.02.2021. - Informacija o javnoj raspravi o prijedlogu Urbanističkog plana uređenja zone mješovite namjene Bregdetti, Grad Zadar

22.02.2021. | pdf (103kb)

Prijedlog Urbanističkog plana uređenja zone mješovite namjene Bregdetti, Grad Zadar

25.02.2021. | poveznica

22.02.2021. - Informacija o drugoj izmjeni objave javne rasprave o prijedlozima IV. Izmjena i dopuna Urbanističkog plana uređenja Grada Gline i postupka stavljanja izvan snage Detaljnog plana uređenja Poduzetničke zone Željezara u Glini

22.02.2021. | pdf (82kb)

22.02.2021. - Informacija o drugoj izmjeni objave javne rasprave o prijedlogu IV. Izmjena i dopuna Prostornog plana uređenja Grada Gline

22.02.2021. | pdf (101kb)



GRAD GLINA

Search...



O GRADU

TIJELA GRADA

GRADSKA UPRAVA

TVRTKE I USTANOVE

DOKUMENTI

KONTAKT

GIS PORTAL

IZBORI 2021

Javni uvid u Prijedlog IV. Izmjene i dopune Prostornog plana uređenja Grada Gline i IV Izmjene i dopuna Urbanističkog plana uređenja grada Gline i postupka stavljanja izvan snage Detaljnog plana uređenja Poduzetničke zone „Željezara“ u Glini.

DRUGU IZMJENU OBJAVE JAVNE RASPRAVE O PRIJEDLOGU IV. IZMJENA I DOPUNA PROSTORNOG PLANA UREĐENJA GRADA GLINE

DRUGU IZMJENU OBJAVE JAVNE RASPRAVE O PRIJEDLOZIMA IV. IZMJENA I DOPUNA URBANISTIČKOG PLANA UREĐENJA I GRADA GLINE I POSTUPKA...





REPUBLIKA HRVATSKA
SISAČKO-MOSLAVAČKA ŽUPANIJA
GRAD GLINA
GRADONAČELNIK

KLASA: 350-02/18-01/04
URBROJ: 2176/20-04-20-42
Glina, 14. prosinca 2020. godine

Na temelju članka 96. stavak 3. Zakona o prostornom uređenju („Narodne novine“ broj 153/13, 65/17, 114/18, 39/19 i 98/19) i članka 48. Statuta Grada Gline („Službeni vjesnik“ broj 16/13, 22/14, 8/18, 10/18, 76/18-pročišćeni tekst i 09/20) gradonačelnik Grada Gline

OBJAVLJUJE
Javnu raspravu o prijedlozima
IV. Izmjena i dopuna Urbanističkog plana uređenja grada Gline
i
postupka stavljanja izvan snage Detaljnog plana uređenja
Poduzetničke zone „Željezara“ u Glini

Javni uvid u Prijedlog IV. Izmjena i dopuna Urbanističkog plana uređenja grada Gline i provođenje postupka stavljanja izvan snage Detaljnog plana uređenja Poduzetničke zone „Željezara“ u Glini započinje dana **18. siječnja 2021.** godine i završava **01. veljače 2021.** godine, a može se u navedenom terminu izvršiti u gradskoj upravi Grada Gline, Trg bana Josipa Jelačića 2, prizemlje, radnim danom od 8,³⁰ – 14,³⁰ sati uz primjenu protuepidemijskih mjera propisanih odlukama nadležnog Stožera civilne zaštite i preporukama/nalozima drugih nadležnih tijela.

Uvid u prijedlog IV. Izmjena i dopuna Urbanističkog plana uređenja grada Gline i Prijedlog postupka stavljanja izvan snage Detaljnog plana uređenja Poduzetničke zone „Željezara“ u Glini moguć je i na službenoj web stranici Grada Gline (www.grad-glina.hr).

Javno izlaganje radi obrazloženja planskih rješenja, smjernica i mjera u okviru izrade navedenih prijedloga IV. Izmjena i dopuna Urbanističkog plana uređenja grada Gline i postupka stavljanja izvan snage Detaljnog plana uređenja Poduzetničke zone „Željezara“ održati će se u kino dvorani Hrvatskog doma u Glini (Glina, Ulica Stjepana i Antuna Radića 10 u Glini) uz primjenu protuepidemijskih mjera propisanih odlukama nadležnog Stožera civilne zaštite i preporukama/nalozima drugih nadležnih tijela dana **19. siječnja 2021.** god. (utorak) s početkom u **11.00** sati.

Način sudjelovanja sudionika u javnoj raspravi:

1. Svi zainteresirani mogu sudjelovati u javnoj raspravi na sljedeće načine:
 - imaju pravo pristupa na javni uvid u prijedlog predmetnog Urbanističkog plana, tokom trajanja javnog uvida,
 - mogu postavljati pitanja za vrijeme javnog izlaganja o predloženim rješenjima,
 - mogu dati prijedloge i primjedbe u zapisnik o javnom izlaganju,
 - mogu Nositelju postupka uputiti pisana mišljenja, prijedloge i primjedbe najkasnije do **01. veljače 2021. god.** na adresu: Grad Glina, Upravni odjel gospodarske djelatnosti, prostorno uređenje, gradnju i gradsku imovinu, Trg bana Josipa Jelačića 2, 44400 Glina ili na e-mail adresu: nada@grad-glina.hr s naznakom "prilog javnoj raspravi" (prijedlozi i primjedbe koji nisu dostavljeni u roku i nisu čitko napisani neće se uzeti u obzir u pripremi izvješća o javnoj raspravi)
2. Sukladno članku 96. Zakona o prostornom uređenju, nadležna tijela i tijela jedinica lokalne i područne (regionalne) samouprave i osobe određene posebnim propisima, za izradu

Plana iz područja svog djelokruga, dostavljaju svoja pisana očitovanja, primjedbe i prijedloge najkasnije do **01. veljače 2021.g.** u protivnom smatrat će se da nemaju primjedbi.

Pozivaju se zainteresirani da, na naprijed navedene načine, sudjeluju u javnoj raspravi o prijedlogu IV. Izmjena i dopuna Urbanističkog plana uređenja grada Gline i prijedlogu postupka stavljanja izvan snage Detaljnog plana uređenja Poduzetničke zone „Željezara“ u Glini.

GRADONAČELNIK
Stjepan Kostarjević



POPIS JAVNOPRAVNIH TIJELA :

1. **Ministarstvo kulture**, Uprava za zaštitu kulturne baštine, Konzervatorski odjel u Sisku, Ivana Meštrovića 28.
2. **Ministarstvo zaštite okoliša i energetike**, Uprava za zaštitu prirode, Zagreb, Radnička cesta 80, Zagreb
3. **Ministarstvo poljoprivrede**, Uprava šumarstva, lovstva i drvne industrije, Ulica grada Vukovara 78, Zagreb
4. **Ministarstvo poljoprivrede** Uprava poljoprivrede i prehrambene industrije, Ulica grada Vukovara 78, Zagreb
5. **Zavod za prostorno uređenje Sisačko-moslavačke županije Sisak**, Bana Jelačića 6, Sisak
6. **Javna ustanova za upravljanje zaštićenim dijelovima prirode Sisačko-moslavačke županije, Popovača**, Trg grofova Erdödyja 17
7. **Ministarstvo unutarnjih poslova, Policijska uprava SMŽ, Odjel upravnih, inspekcijskih i poslova zaštite i spašavanja**, SISAČ, Trg Ljudevita Posavskog 1
8. **Ministarstvo prostornoga uređenja, graditeljstva i državne imovine** Ulica Ivana Dežmana 10, 10000 Zagreb
9. **Ministarstvo unutarnjih poslova RH, Ravnateljstvo civilne zaštite, Služba civilne zaštite Sisak**, Ivana Kukuljevića Sakcinskog 26
10. **Sisačko-moslavačka županija, Upravni odjel za prostorno uređenje, graditeljstvo i zaštitu okoliša**, S. i A. Radića 36, 44 000 Sisak;
11. **Sisačko-moslavačka županija, Upravni odjel za gospodarstvo, poljoprivredu i ruralni razvoj**, S. i A. Radića 36, 44 000 Sisak;
12. **Sisačko-moslavačka županija, Upravni odjel za prosvjetu, kulturu i šport**, S. i A. Radića 36, 44 000 Sisak;
13. **Hrvatske ceste d.o.o. za upravljanje, građenje i održavanje državnih cesta, Sektor za strateško planiranje, razvoj i studije** Odjel za strateško planiranje i razvoj, Vončinina 3, Zagreb
14. **Hrvatske ceste d.o.o., Ispostava Sisak**, Lađarska 28c 44 000 Sisak;
15. **Županijska uprava za ceste Sisačko-moslavačke županije**, Antuna Cuvaja 16, Sisak
16. **Hrvatske željeznice, Služba za razvoj**, Mihanovićeve 12, Zagreb
17. **Hrvatske vode, Vodnogospodarska ispostava za mali sliv „Banovina“**, Obala Ruđera Boškovića 10, 44 000 Sisak;
18. **Hrvatske vode, VGO Sava**, Ul. grada Vukovara 220, 10 000 Zagreb
19. **Hrvatske agencije za poštu i elektroničke komunikacije** Zagreb, R.F. Mihanovića 9
20. **Hrvatske šume d.o.o.**, Uprava šuma podružnica Zagreb, Savska cesta 41/6
21. **Hrvatski operator prijenosnog sustava d.o.o.**, Kupska 4, 10000 Zagreb
22. **HEP d.d., DP Elektra Sisak**, K. Tomislava 42, 44 000 Sisak
23. **PLINACRO d.o.o.**, Savska cesta 88a, Zagreb
24. **Komunalac Glina, d.o.o.** Petrinjska 4, 44 440 Glina
25. **Vodovod Glina, d.o.o.** Petrinjska 4, 44 440 Glina

-
26. Grad Petrinja, Ivana Gundulića 2, 44 250 Petrinja
 27. Općina Topusko, Opatovina 10, 44415 Topusko
 28. Općina Gvozd, Trg dr. Franje Tuđmana 6, 44 410 Vrgin Most
 29. Općina Dvor, Trg bana Josipa Jelčića 10, 44 440 Dvor
 30. Općina Lekenik, Zagrebačka 44, 44 272 Lekenik
 31. Općina Pokupsko, Pokupsko 25a, 10 414 Pokupsko



REPUBLIKA HRVATSKA
SISAČKO-MOSLAVAČKA ŽUPANIJA
GRAD GLINA
GRADONAČELNIK

KLASA: 350-02/18-01/04
URBROJ: 2176/20-04-20-43
Glina, 04. siječnja 2021. godine

Na temelju članka 96. stavak 3. Zakona o prostornom uređenju („Narodne novine“ broj 153/13, 65/17, 114/18, 39/19 i 98/19) i članka 48. Statuta Grada Gline („Službeni vjesnik“ broj 16/13, 22/14, 8/18, 10/18, 76/18-pročišćeni tekst i 09/20) gradonačelnik Grada Gline objavljuje:

IZMJENU OBJAVE
Javne rasprave o prijedlozima
IV. Izmjena i dopuna Urbanističkog plana uređenja grada Gline
i
postupka stavljanja izvan snage Detaljnog plana uređenja
Poduzetničke zone „Željezara“ u Glini

U objavi javne rasprave o Prijedlozima IV. Izmjena i dopuna Urbanističkog plana uređenja grada Gline i postupka stavljanja izvan snage Detaljnog plana uređenja Poduzetničke zone „Željezara“ u Glini (KLASA: 350-02/18-01/04, URBROJ: 2176/20-04-20-42 od 14. prosinca 2020.) stavak 1. mijenja se i glasi:

Javni uvid u Prijedlog IV. Izmjena i dopuna Urbanističkog plana uređenja grada Gline i provođenje postupka stavljanja izvan snage Detaljnog plana uređenja Poduzetničke zone „Željezara“ u Glini započinje dana 01. ožujka 2021. godine i završava 15. ožujka 2021. godine, a može se u navedenom terminu izvršiti u prizemlju Hrvatskog doma, radnim danom od 8.³⁰ – 14.³⁰ sati, radnim danom od 8.³⁰ – 14.³⁰ sati uz primjenu protuepidemijskih mjera propisanih odlukama nadležnog Stožera civilne zaštite i preporukama/nalozima drugih nadležnih tijela.

U stavku 3. tekst "**19. siječnja 2021. god. (utorak) s početkom u 11.00 sati**" mijenja se s tekstom "**09. ožujka 2021. god. (utorak) s početkom u 11.00 sati**".

U stavku 3. točki 1. alineji 4. tekst "**01. veljače 2021. god.**" mijenja se s tekstom "**15. ožujka 2021. god.**".

U stavku 3. točki 2. tekst "**01. veljače 2021. god.**" mijenja se s tekstom "**15. ožujka 2021. god.**".

Objava javne rasprave mijenja se zbog potresa koji je pogodio Grad Glinu 29. prosinca 2020. Nositelj izrade dostaviti će svim javnopravnim tijelima određenim posebnim propisima obavijest o izmjeni objave javne rasprave te će istu objaviti u dnevnom listu te na mrežnim stranicama Ministarstva prostornoga uređenja, graditeljstva i državne imovine (www.mpgi.hr) i Grada Gline (www.grad-glina.hr).



GRADONAČELNIK
Stjepan Kostanjević

ak



REPUBLIKA HRVATSKA
SISAČKO-MOSLAVAČKA ŽUPANIJA
GRAD GLINA
GRADONAČELNIK

KLASA: 350-02/18-01/04
URBROJ: 2176/20-04-21-47
Glina, 18. veljače 2021. godine

Na temelju članka 96. stavak 3. Zakona o prostornom uređenju („Narodne novine“ broj 153/13, 65/17, 114/18, 39/19 i 98/19) i članka 48. Statuta Grada Gline („Službeni vjesnik“ broj 16/13, 22/14, 8/18, 10/18, 76/18-pročišćeni tekst i 09/20) gradonačelnik Grada Gline objavljuje:

DRUGU IZMJENU OBJAVE
Javne rasprave o prijedlozima
IV. Izmjena i dopuna Urbanističkog plana uređenja grada Gline
i
postupka stavljanja izvan snage Detaljnog plana uređenja
Poduzetničke zone „Željezara“ u Glini

U objavi javne rasprave o Prijedlozima IV. Izmjena i dopuna Urbanističkog plana uređenja grada Gline i postupka stavljanja izvan snage Detaljnog plana uređenja Poduzetničke zone „Željezara“ u Glini (KLASA: 350-02/18-01/04, URBROJ: 2176/20-04-20-42 od 14. prosinca 2020. i KLASA: 350-02/18-01/04, URBROJ: 2176/20-04-20-43 od 04. siječnja 2021.) stavak 1. mijenja se i glasi:

*Javni uvid u Prijedlog IV. Izmjena i dopuna Urbanističkog plana uređenja grada Gline i provođenje postupka stavljanja izvan snage Detaljnog plana uređenja Poduzetničke zone „Željezara“ u Glini započinje dana **24. svibnja 2021.** godine i završava **07. lipnja 2021.** godine, a može se u navedenom terminu izvršiti u prizemlju Hrvatskog doma, radnim danom od 8.³⁰ – 14.³⁰ sati, radnim danom od 8.³⁰ – 14.³⁰ sati uz primjenu protuepidemijskih mjera propisanih odlukama nadležnog Stožera civilne zaštite i preporukama/nalozima drugih nadležnih tijela.*

U stavku 3. tekst "**09. ožujka 2021. god. (utorak)** s početkom u **11.00 sati**" mijenja se s tekstom "**01. lipnja 2021. god. (utorak)** s početkom u **11.00 sat**".

U stavku 3. točki 1. alineji 4. tekst "**15. ožujka 2021. god.**" mijenja se s tekstom "**07. lipnja 2021. god.**".

U stavku 3. točki 2. tekst "**15. ožujka 2021. god.**" mijenja se s tekstom "**07. lipnja 2021. god.**".

Objava javne rasprave mijenja se zbog analize stručnih podloga izrađenih nakon potresa koji je pogodio Grad Glinu 29. prosinca 2020. Nositelj izrade dostaviti će svim javnopravnim tijelima određenim posebnim propisima obavijest o izmjeni objave javne rasprave te će istu objaviti u dnevnom listu te na mrežnim stranicama Ministarstva prostornoga uređenja, graditeljstva i državne imovine (www.mpgi.hr) i Grada Gline (www.grad-glina.hr).





REPUBLIKA HRVATSKA
SISAČKO-MOSLAVAČKA ŽUPANIJA
GRAD GLINA
UPRAVNI ODJEL ZA GOSPODARSKE DJELATNOSTI,
PROSTORNO UREĐENJE, GRADNJU I GRADSKU IMOVINU
KLASA: 350-02/18-01/04
URBROJ: 2176/20-04-21-51
Glina, 01.06.2021. godine

ZAPISNIK SA JAVNE RASPRAVE

Javno izlaganje o IV. Izmjena i dopuna Urbanističkog plana uređenja grada Gline i provođenju postupka stavljanja izvan snage Detaljnog plana uređenja Poduzetničke zone „Željezara“ u Glini održano je 01. lipnja 2021. g. s početkom u 11,00 h u kino dvorani Hrvatskog doma.

PRISUTNI:

- a/ U IME GRADA GLINE
- Dr. sc. Damir Fabijanac, dipl. ing. agr. pročelnik Upravnog odjela za gospodarske djelatnosti, prostorno uređenje, gradnju i gradsku imovinu Grada Gline
 - Ivan Hrkovac
- b/STRUČNI IZRAĐIVAČ:
- APE d.o.o., Zagreb – Sandra Jakopec, dipl.ing.arh,
- c./ OSTALI PRISUTNI
- Nije ih bilo.

Predstavnica izrađivača Sandra Jakopec, dipl.ing.arh. navodi da s obzirom da je prijedlog plana utvrđen u prosincu 2020. planom nisu obrađene posljedice od potresa kao ni mjere sanacije.

Ispred Grada Gline pročelnik UO za gospodarske djelatnosti, prostorno uređenje, gradnju i gradsku imovinu dr.sc. Damir Fabijanac, dipl.ing.agr. navodi da su se nakon potresa pojavile nove okolnosti koje je potrebno unijeti u Izmjene i dopune UPU-a:

1. u tijeku je izrada elaborata kojima bi se obradilo područje oštećenog tla likvefakcijom te drugih geohazarda, odnosno mjere podložnosti i sanacije
2. razmatra se lokacija za izgradnju spasilačkog centra uz granicu obuhvata UPU-a te predlaže da se isto omogući i unutar UPU-a u gospodarskoj namjeni
3. Na području UPU-a potrebno je razmotriti lokacije za stambenu – obiteljsku i višestambenu zamjensku izgradnju, a vezano na to preispitati i lokacije zone poslovne i proizvodne namjene te razgraničenje zona M1 i M2 te dopuniti prometnu mrežu
4. Na području UPU-a potrebno je preispitati lokacije za reciklažna dvorišta, a posebice za građevinski otpad

S obzirom da plan nije razmatrao potres, odnosno navedene teme predlaže se da se iste ugrade te ponovi javna rasprava.

U nastavku navodi da je prema SMŽ upućen zahtjev za izmjenom prometne mreže te ukidanje alternativne lokacije kazete za azbest na postojećem odlagalištu te navodi da se UPU uskladi s PPSMŽ.

Prijedlog je prihvaćen.

Javno izlaganje je zaključeno u 11.30.

Zapisnik vodio:

Dr. sc. Damir Fabijanac, dipl. ing. agr.



**HŽ INFRASTRUKTURA**

10 000 Zagreb, Mihanovićeve 12

SEKTOR ZA RAZVOJ, PRIPREMU
I PROVEDBU INVESTICIJA I EU
FONDOVA

tel: +385 (0)1 4534538
 fax: +385 (0)1 4584885
 e-mail: sebastijan.kamenscak@hznfra.hr
 naš broj i znak: 1860/21, 1.3.1. SK
 vaš broj i znak: KLASA: 350-02/18-01/04
 URBROJ: 2176/20-04-21-47

datum: 31.05.2021. REPUBLIKA HRVATSKA
 SISAČKO-MOSLAVAČKA ŽUPANIJA
 GRAD GLINA

Primijeno:	14-06-2021
Klasifikacijski oznaka:	Org. jed.
350-02/18-01/04	09
Uradbeni broj:	Pril. Vrij.
383-21-	

SISAČKO-MOSLAVAČKA ŽUPANIJA
 GRAD GLINA
 Upravni odjel za gospodarske djelatnosti,
 prostorno uređenje, gradnju i
 gradsku imovinu
 Trg bana Josipa Jelačića 2
 44400 Glina

Predmet: Prijedlog IV. Izmjena i dopuna Urbanističkog plana uređenja Grada Gline i postupka stavljanja izvan snage Detaljnog plana uređenja Poduzetničke zone „Željezara“ u Glini

- Dostava očitovanja o javnoj raspravi

Temeljem dopisa Grada Gline, u vezi dostave očitovanja o Prijedlogu IV. Izmjena i dopuna UPU Grada Gline, dostavljamo Vam sljedeće:

HŽ Infrastruktura d.o.o. nema dodatnih zahtjeva na Prijedlog IV. Izmjena i dopuna UPU Grada Gline.

S poštovanjem,

DIREKTOR SEKTORA ZA RAZVOJ, PRIPREMU I
 PROVEDBU INVESTICIJA I EU FONDOVA

Mirko Franović, dipl. ing. građ.





REPUBLIKA HRVATSKA
SISAČKO-MOSLAVAČKA ŽUPANIJA
GRAD GLINA

Primijeno: 04-06-2021

Klasifikacijska oznaka	Org. jed.
350-05/19-01/02	09
Un. dosiel broj	Pat. broj
376-21-	

KLASA: 350-05/19-01/16
URBROJ: 376-05-3-21-05
Zagreb, 1. lipnja 2021.

Republika Hrvatska
Sisačko-moslavačka županija
Grad Glina
Upravni odjel za gospodarske djelatnosti,
prostorno uređenje, gradnju i gradsku imovinu
Trg bana Josipa Jelačića 2
44400 GLINA

Predmet: IV. Izmjena i dopuna PPU grada Gline i postupka stavljanja izvan snage DPU-a Poduzetničke zone „Željezara“ u Glini -mišljenje u tijeku javne rasprave

Veza: Vaš dopis KLASA: 350-05/19-01/02, URBROJ: 2176/20-04-21-44 od 18. veljače 2021.

Poštovani,

Hrvatska regulatorna agencija za mrežne djelatnosti (dalje: HAKOM) zaprimila je vaš dopis kojim tražite da na osnovu članka 97. Zakona o prostornom uređenju (NN br. 153/13, 65/17, 114/18, 39/19 i 98/19) i članka 25. stavka 2. i 3. Zakona o elektroničkim komunikacijama (NN br. 73/08, 90/11, 133/12, 80/13, 71/14 i 72/17) izda mišljenje na prijedlog *IV. Izmjena i dopuna PPU grada Gline i postupka stavljanja izvan snage DPU-a Poduzetničke zone „Željezara“ u Glini* za javnu raspravu.

Uvidom u dostavljeni prijedlog *IV. Izmjena i dopuna PPU grada Gline i postupka stavljanja izvan snage DPU-a Poduzetničke zone „Željezara“ u Glini* za javnu raspravu **potvrđujemo** da na prijedlog nemamo primjedbi.

S poštovanjem,

HRVATSKA REGULATORNA AGENCIJA ZA MREŽNE DJELATNOSTI
ZAGREB
Roberta Frangeša Mihanovića
4 ZAGREB
AVNATELJ
prijed. Klobučić
mr.sc. Miran Gosta

Dostaviti:

1. Naslovu preporučeno

HRVATSKA REGULATORNA AGENCIJA ZA MREŽNE DJELATNOSTI

Roberta Frangeša Mihanovića 9, 10110 Zagreb / OIB: 87950783661 / Tel: (01) 7007 007, Faks: (01) 7007 070 / www.hakom.hr





OBRAZLOŽENJA O OČITOVANJIMA, PRIJEDLOZIMA I PRIMJEDBAMA SUDIONIKA U JAVNOJ RASPRAVI KOJI NISU PRIHVAĆENI ILI SU DJELOMIČNO PRIHVAĆENI

	Podnositelj primjedbe	Očitovanje	Mišljenje – odgovor izrađivača Plana
1.	HŽ Infrastruktura d.o.o. Zagreb	Nema primjedbi.	
2.	HAKOM, Zagreb	Pozitivno mišljenje – nema primjedbi.	

	Podnositelj primjedbe	Zahtjev	Mišljenje – odgovor izrađivača Plana
1.	Grad Glina - uneseno u zapisnik	<p>Predloženo je da se:</p> <ul style="list-style-type: none"> – U plan ugrade mjere podložnosti i sanacije prema elaboratima u izradi – omogući izgradnju spasilačkog centra u gospodarskoj namjeni – razmotre lokacije za stambenu – obiteljsku i višestambenu zamjensku izgradnju, a vezano na to preispitaju i lokacije zone poslovne i proizvodne namjene te razgraničenje zona M1 i M2 te dopuni prometna mreža – Na području UPU-a potrebno je preispitati lokacije za reciklažna dvorišta, a posebice za građevinski otpad <p>Navodi se i da je Grad predao zahtjev za Izmjene i dopune PPSMŽ.</p>	<p><u>PRIMJEDBA SE PRIHVAĆA.</u></p> <p>-Plan je dopunjen zonama podložnosti prema dostavljenim elaboratima</p> <p>-odredbama za provedbu je omogućena izgradnja spasilačkog centra</p> <p>-proširene su zone za pretežito stambenu izgradnju te je dopunjena prometna mreža</p> <p>- definirane su lokacije reciklažnih dvorišta.</p>

Odgovorni voditelj izrade nacrtu prijedloga plana
Sandra Jakopec, dia



REPUBLIKA HRVATSKA
SISAČKO-MOSLAVAČKA ŽUPANIJA
GRAD GLINA
GRADONAČELNIK
Klasa: KLASA: 350-02/18-01/04
URBROJ: 2176-20-1-22-71
Glina, 1. ožujak 2022.

Temeljem članka 102. Zakona o prostornom uređenju ("Narodne novine" broj 153/13, 65/17, 114/18, 39/1, 98/19) (dalje: Zakon), Nositelj izrade Grad Glina i odgovorni voditelj u ime stručnog izrađivača – tvrtke APE d.o.o. Zagreb, u postupku izrade i donošenja IV. Izmjena i dopuna Urbanističkog plana uređenja grada Gline i provođenju postupka stavljanja izvan snage Detaljnog plana uređenja Poduzetničke zone „Željezara“ u Glini (dalje: Planovi), izradili su:

IZVJEŠĆE O PONOVNOJ JAVNOJ RASPRAVI

1. Uvod

Odluka o izradi objavljena je u Službenom vjesniku br. 74/18 i 79/21.

Gradonačelnik Grada Gline donio je Zaključak o utvrđivanju prijedloga Planova za javnu raspravu te objavio javnu raspravu o prijedlogu IV. Izmjena i dopuna Urbanističkog plana uređenja grada Gline i provođenje postupka stavljanja izvan snage Detaljnog plana uređenja Poduzetničke zone „Željezara“ u Glini (KLASA: 350-02/18-01/04, URBROJ: 2176/20-04-20-42 od 14. prosinca 2020.), a termin koje je zbog potresa koji je pogodio Grad Glinu 29. prosinca 2020. izmijenjen dana: 4. siječnja 2021. i 18. veljače 2021. Javna rasprava održana je od 24.05.2021. do 07.06.2021. godine te su s obzirom na prihvaćene primjedbe Planovi upućeni na ponovnu javnu raspravu sukladno članku 104. Zakona.

Gradonačelnik Grada Gline objavio je ponovnu javnu raspravu o prijedlogu IV. Izmjena i dopuna Prostornog plana uređenja Grada Gline (KLASA: 350-02/18-01/04, URBROJ: 2176/20-1-22-63) 28. siječnja 2022.

2. Ponovna javna rasprava s javnim izlaganjem

Nositelj izrade objavio je poziv za ponovnu javnu raspravu dana 01. veljače 2022. na stranicama Večernjeg lista, te na web stranicama Grada Gline (www.grad-glina.hr) i Ministarstva prostornoga uređenja, graditeljstva i državne imovine (www.mpgi.hr) – 31. siječnja 2022.

Posebna obavijest temeljem članka 97. Zakona – upućena je na adrese javnopravnih tijela određenih posebnim propisima. Popis pozvanih na ponovnu javnu raspravu sastavni je dio Posebne obavijesti i nalazi se u prilogu ovog Izvješća.

U objavi je sukladno članku 96. st.4. Zakona navedeno:

- **mjesto, datum početka i trajanje javnog uvida:** ponovna javna rasprava provedena je u trajanju od 10.02.2022. do zaključno 18.02.2022. godine. Uvid u prijedlog Planova bio je moguć svakim radnim danom od 8,30 do 14,30 sati u prizemlju Hrvatskog doma te na mrežnim stranicama grada – www.grad-glina.hr.

- **mjesto i datum javnog izlaganja:** kino dvorana Hrvatskog doma, Ulica Stjepana i Antuna Radića 10, 10.02.2022. god. u 11,00 sati.
- **rok za davanje pisanih očitovanja:** cijelo vrijeme tijekom ponovne javne rasprave, zaključno do 18.02.2022. godine.

Tijekom ponovne javne rasprave prijedlog Planova izložen na javnom uvidu sadržavao je sukladno čl. 95. Zakona o prostornom uređenju, tekstualni i grafički dio te obrazloženje plana i sažetak za javnost.

U tijeku ponovne javne rasprave održano je Javno izlaganje. Izlaganje je vodio nositelj izrade plana, a obrazloženje prijedloga Planova, iznijela je Sandra Jakopec, dipl.ing.arh. odgovorni voditelj izrade Planova.

O javnom izlaganju vođen je zapisnik, a sudionici su davali usmene primjedbe i sugestije za izradu Nacrta konačnog prijedloga plana.

Zapisnik s popisom prisutnih na javnom izlaganju sastavni je dio Izvješća.

3. Očitovanja, primjedbe i prijedlozi

U roku do zaključivanja ponovne javne rasprave nije zaprimljena ni jedna primjedba, dok je u zapisniku navedena jedna primjedba – prijedlog koji je prihvaćen.

Na prijedlog Planova dostavljena su 4 očitovanja po posebnoj obavijesti koja nisu imala primjedbi te jedno očitovanje (Ministarstva kulture) koje je prihvaćeno.

Odgovori na dostavljene primjedbe i očitovanja sastavni su dio Izvješća.

Zaključak

Istekom roka za očitovanja okončan je postupak ponovne javne rasprave. Sukladno članku 105. Zakona ovo Izvješće i Nacrt konačnog prijedloga Planova dostavlja se gradonačelniku koji utvrđuje Konačni prijedlog Plana.


Prilozi koji su sastavni dio ovog izvješća su:

- Preslika objave javnog uvida iz tiska
- Preslike objava javnog uvida
- Posebna pisana obavijest
- Zapisnik o javnom izlaganju s popisom sudionika
- Preslike zaprimljenih očitovanja
- Obrazloženja o očitovanjima, prijedlozima i primjedbama sudionika u ponovnoj javnoj raspravi koji nisu prihvaćeni ili su djelomično prihvaćeni


Odgovorni voditelj izrade nacrta
prijedloga plana:



SANDRA JAKOPEC
dipl.ing.arh.
OVLAŠTENA ARHITEKTURA
URBANISTICA
A-U 184


Sandra Jakopec, dipl.ing.arh.

Samo Hrvatska kiksala treći turnir zaredom

Rukometaši Švedske slave svoj peti europski naslov, a na to zlato čekali su punih dvadeset godina



Damir Mrvec

Švedska, Španjolska, Danska i Francuska – to je redosljed prve četiri reprezentacije na netom završenom Europskom prvenstvu za rukometaše. Hrvatska je treće natjecanje zaredom daleko od medalja. Na Svjetskom prvenstvu u Egiptu 2021. godine osvojili smo 15. mjesto, na Olimpijske igre u Tokiju nismo ni otišli, a na ovom EP-u osvojili smo osmo mjesto. No, kada bismo gledali rezultate na tri velika natjecanja (EP, SP i OI) u posljednjih dvadeset godina, Hrvatska je i dalje u samom vrhu.

Isti osvajaju medalje

Po broju medalja od 2002. do 2022. godine na četvrtom smjestu. Osvojili smo 11 medalja, a ispred nas su Francuska (19), Španjolska (12) i Danska (12). Po broju zlatnih medalja smo na petom mjestu. Imamo naslov svjetskih i olimpijskih prvaka iz 2003. i 2004. godine. Po broju zlata prva je Francuska (10), ispred Danske (5), Španjolske (4) i Njemačke (3). Po broju polufinala Hrvatska je na drugom mjestu sa 16 ulazaka među četiri najbolje reprezentacije. Prva je Francuska (19), a iza nas su Španjolska (15) i Danska (14).

Dakle, novi europski prvaci, Švedani, daleko su od ovih brojk, no to je i razumljivo jer su imali

ogromnu "rupu" kada je otišla generacija koju je trenirao legendarni Bengt Johansson. Švedani su u posljednjih dvadeset godina osvojili tek pet medalja, i to svih pet u posljednje četiri godine. Hrvatska je posljednji put na postolju bila 2020. godine, što i nije tako davno u odnosu na Njemačku (2016. bili su europski prvaci i treći na igrama u Rijui). Kada se pogledaju sve ove brojke, ispada da medalje uglavnom osvaja pet-šest reprezentacija u posljednjih dvadeset godina. Naravno, prednjače Francuska, Španjolska i Danska, Hrvatska i Njemačka, a u novije vrijeme priključile im su se Švedska i Norveška. Ponekad znaju zabljesnuti neke reprezentacije poput Slovenije, Poljske, Islanda, Katara, Srbije i Rusije.

Što to Hrvatska nije imala na ovom EP-u, a prve tri reprezentacije su imale? Prvo, nismo imali dobre vratara. Švedska je imala Palicku, Španjolska Vargasu, Danska Landina, a Francuska Gerarda. To su sve vrhunski vratari, svjetske klase. Uostalom, svi oni su po postotku obranjenih lopti daleko ispred naših vratara. Ivan Pešić imao je tek 24 posto obra-

njenih lopti što ga je na kraju svrstalo na 30. mjesto u redosljedju vratara po uspješnosti. Za dobar plasman morate imati odličnog vratara koji ima više od 15 obrana po utakmici. U svim našim utakmicama tu brojku samo smo jednom prebacili, i to protiv Islanda (Pešić) kada smo na kraju krajevica i pobijedili.

Bez prava na novi kiks

Nadalje, nismo imali kompletan kadar, što zbog velikog broja igrača zaraženih koronavirusom, što zbog ozljeda, a na kraju i zbog činjenice što neki dobri nisu bili pozvani jer u tom trenutku nisu bili u mislima i idejama novog izbornika Hrvoje Horvata. Za barem možda mali pomak u konačnom redosljedju nedostajao je najbolji – Domagoj Duvnjak. Svi se još jako dobro sjećamo EP-a otprilje dvije godine kada je odigrao sjajan turnir i na kraju je proglašen za MVP-a prvenstva. Igrao je tako dobro prednjega u obrani 5-1, čak bolje nego što je svojevremeno znao igrati Francuz Jackson Richardson.

Hrvatska je statistički još u vrhu, ali igrama smo trenutačno daleko od vrha. Nijedna ozbiljna reprezentacija nije kiksala triput zaredom na velikim natjecanjima, a nama se upravo to dogodilo. Sljedeća stanica je Svjetsko prvenstvo 2023. u Švedskoj i Poljskoj. Jako bitan turnir jer tamo će se dijeliti ulaznice za odlazak na Olimpijske igre u Parizu. Od 1996. do danas propustili smo samo igre u Sydneyu i Tokiju.

Ne bi bilo dobro da upadnemo u krizu kakvu smo imali od 1997. do 2003. godine kada nismo osvojili nijednu medalju



OSCAR BERGENDAHL Švedani su u svom rosteru imali igrača koji je proglašen za najboljeg obrambenog igrača EP-a, ali i igrača koji je bio izuzetno opasan i precizan u napadu

REPUBLIKA HRVATSKA
SISAČKO-MOSLAVAČKA ŽUPANIJA
GRAD GLINA
GRADONAČELNIK
KLASA: 350-02/18-01/04
URBROJ: 2176-20-1-22-63
Glina, 28. siječnja 2022.

Na temelju članka 96. stavak 3. Zakona o prostornom uređenju (Narodne novine 153/13, 65/17, 114/18, 39/19 i 98/19) i članka 48. Statuta Grada Gline (Službeni vjesnik 16/13, 22/14, 8/18, 10/18, 76/18-pročišćeni tekst, 09/20 i 15/21) gradonačelnik Grada Gline

OBJAVLJUJE
Ponovnu javnu raspravu o prijedlogu
IV. izmjena i dopuna Urbanističkog plana uređenja grada Gline
i
postupka stavljanja izvan snage Detaljnog plana uređenja
Poduzetničke zone „Željezara“ u Glini

Javni uvid u Prijedlog IV. izmjena i dopuna Urbanističkog plana uređenja grada Gline i provođenje postupka stavljanja izvan snage Detaljnog plana uređenja Poduzetničke zone „Željezara“ u Glini započinje dana **30. veljače 2022.** i završava **18. veljače 2022.** a može se u navedenom terminu izvršiti u prizemlju Hrvatskog doma (Ul. Stjepana i Antuna Radića 10 u Glini), radnim danom od 8.30 – 14.30 sati, uz primjenu protuepidemijskih mjera propisanih odlukama nadležnog Stožera civilne zaštite i preporukama/nalozima drugih nadležnih tijela.

Uvid u prijedlog IV. izmjena i dopuna Urbanističkog plana uređenja grada Gline i Prijedlog postupka stavljanja izvan snage Detaljnog plana uređenja Poduzetničke zone „Željezara“ u Glini moguć je i na službenoj web stranici Grada Gline (www.grad-glina.hr).

Javno izlaganje radi obrazloženja planskih rješenja, smjernica i mjera u okviru izrade navedenih prijedloga IV. izmjena i dopuna Urbanističkog plana uređenja grada Gline i postupka stavljanja izvan snage Detaljnog plana uređenja Poduzetničke zone „Željezara“ u Glini odvija se u kino dvorani Hrvatskog doma (Ul. Stjepana i Antuna Radića 10 u Glini) uz primjenu protuepidemijskih mjera propisanih odlukama nadležnog Stožera civilne zaštite i preporukama/nalozima drugih nadležnih tijela dana **30. veljače 2022.** (četvrtak) s početkom u **11.00** sati.

Način sudjelovanja sudionika u ponovnoj javnoj raspravi:

- Svi zainteresirani mogu sudjelovati u ponovnoj javnoj raspravi na sljedeće načine:
 - imaju pravo pristupa na javni uvid tokom trajanja javnog uvida,
 - moгу postavljati pitanja za vrijeme javnog izlaganja o predložanim rješenjima,
 - moгу dati prijedloge i primjedbe u zapisnik o javnom izlaganju,
 - moгу Nositelju postupka uputiti pisana mišljenja, prijedloge i primjedbe najkasnije do **18. veljače 2022.** na adresu: Grad Gline, Odsjek za gospodarske i komunalne djelatnosti i prostorno planiranje, Trg bana Josipa Jelačića 2, 44400 Glina ili na e-mail adresu: nada@grad-glina.hr s naznakom "prijlog ponovnoj javnoj raspravi" (prijedlog i primjedbe koji nisu dostavljeni u roku i nisu čitko napisani neće se uzeti u obzir u pripremi izvješća o ponovnoj javnoj raspravi)
 - Novi mišljenja, prijedlozi i primjedbe na prijedlog Plana za ponovnu javnu raspravu mogu se podnijeti samo u vezi s dijelovima Plana koji su u odnosu na prethodni prijedlog Plana izmijenjeni.**
- Sukladno članku 96. Zakona o prostornom uređenju, nadležna tijela i tijela jedinica lokalne i područne (regionalne) samouprave i osobe određene posebnim propisima, za izradu Plana iz područja svog djelokruga, dostavljaju svoja pisana očitovanja, primjedbe i prijedloge najkasnije do **18. veljače 2022.** U protivnom smatrat će se da nemaju primjedbe.

Pozivaju se zainteresirani da, na naprijed navedene načine, sudjeluju u ponovnoj javnoj raspravi o prijedlogu IV. izmjena i dopuna Urbanističkog plana uređenja grada Gline i prijedlogu postupka stavljanja izvan snage Detaljnog plana uređenja Poduzetničke zone „Željezara“ u Glini.

GRADONAČELNIK
Ivan Janković, mag. ing. geod. et geoinf.

REPUBLIKA HRVATSKA
SISAČKO-MOSLAVAČKA ŽUPANIJA
GRAD GLINA
GRADONAČELNIK
KLASA: 350-05/19-01/02
URBROJ: 2176-20-1-22-60
Glina, 28. siječnja 2022.

Na temelju članka 96. stavak 3. Zakona o prostornom uređenju (Narodne novine 153/13, 65/17, 114/18, 39/19 i 98/19) i članka 48. Statuta Grada Gline (Službeni vjesnik 16/13, 22/14, 8/18, 10/18, 76/18-pročišćeni tekst, 09/20 i 15/21) gradonačelnik Grada Gline

OBJAVLJUJE
Ponovnu javnu raspravu o prijedlogu
IV. izmjena i dopuna Prostornog plana uređenja Grada Gline

Javni uvid u Prijedlog IV. izmjena i dopuna Prostornog plana uređenja Grada Gline započinje dana **30. veljače 2022.** i završava **18. veljače 2022.** a može se u navedenom terminu izvršiti u prizemlju Hrvatskog doma (Ul. Stjepana i Antuna Radića 10 u Glini), radnim danom od 8.³⁰ – 14.³⁰ sati uz primjenu protuepidemijskih mjera propisanih odlukama nadležnog Stožera civilne zaštite i preporukama/nalozima drugih nadležnih tijela.

Uvid u prijedlog IV. izmjena i dopuna Prostornog plana uređenja Grada Gline moguć je i na službenoj web stranici Grada Gline (www.grad-glina.hr).

Javno izlaganje radi obrazloženja planskih rješenja, smjernica i mjera u okviru izrade navedenih IV. izmjena i dopuna Prostornog plana uređenja Grada Gline održat će se u kino dvorani Hrvatskog doma (Ul. Stjepana i Antuna Radića 10 u Glini) uz primjenu protuepidemijskih mjera propisanih odlukama nadležnog Stožera civilne zaštite i preporukama/nalozima drugih nadležnih tijela dana **30. veljače 2022.** (četvrtak) s početkom u **9.00** sati.



Način sudjelovanja sudionika u ponovnoj javnoj raspravi:

- Svi zainteresirani mogu sudjelovati u ponovnoj javnoj raspravi na sljedeće načine:
 - imaju pravo pristupa na javni uvid u prijedlog predmetnog Prostornog plana, tokom trajanja javnog uvida,
 - moгу postavljati pitanja za vrijeme javnog izlaganja o predložanim rješenjima,
 - moгу dati prijedloge i primjedbe u zapisnik o javnom izlaganju,
 - moгу Nositelju postupka uputiti pisana mišljenja, prijedloge i primjedbe najkasnije do **18. veljače 2022.** na adresu: Grad Gline, Odsjek za gospodarske i komunalne djelatnosti i prostorno planiranje, Trg bana Josipa Jelačića 2, 44400 Glina ili na e-mail adresu: nada@grad-glina.hr s naznakom "prijlog ponovnoj javnoj raspravi" (prijedlog i primjedbe koji nisu dostavljeni u roku i nisu čitko napisani neće se uzeti u obzir u pripremi izvješća o ponovnoj javnoj raspravi)
 - Novi mišljenja, prijedlozi i primjedbe na prijedlog Plana za ponovnu javnu raspravu mogu se podnijeti samo u vezi s dijelovima Plana koji su u odnosu na prethodni prijedlog Plana izmijenjeni.**
- Sukladno članku 96. Zakona o prostornom uređenju, nadležna tijela i tijela jedinica lokalne i područne (regionalne) samouprave i osobe određene posebnim propisima, za izradu Plana iz područja svog djelokruga, dostavljaju svoja pisana očitovanja, primjedbe i prijedloge najkasnije do **18. veljače 2022.** U protivnom smatrat će se da nemaju primjedbe.

Pozivaju se zainteresirani da, na naprijed navedene načine, sudjeluju u ponovnoj javnoj raspravi o prijedlogu IV. izmjena i dopuna Prostornog plana uređenja Grada Gline.

GRADONAČELNIK
Ivan Janković, mag. ing. geod. et geoinf.

Informacije o javnim raspravama

 [Ispiši stranicu](#)
 [Podijeli na Facebooku](#)
 [Podijeli na Twitteru](#)

Prijedlog VI. Izmjena i dopuna Prostornog plana uređenja Grada Županja

[10.02.2022. | zip \(27751kb\)](#)

07.02.2022. - Informacija o javnoj raspravi o prijedlogu IV. Izmjena i dopuna Prostornog plana uređenja Općine Ražanac

[08.02.2022. | pdf \(504kb\)](#)

07.02.2022. - Informacija o ponovnoj javnoj raspravi o prijedlogu I. Izmjena i dopuna Urbanističkog plana uređenja Valbonaša i s tim u vezi Izmjena i dopuna Prostornog plana uređenja Općine Medulin

[07.02.2022. | pdf \(1555kb\)](#)

04.02.2022. - Informacija o javnoj raspravi o prijedlogu Izmjena i dopuna Urbanističkog plana uređenja prostora vojarnе u Čakovcu

[04.02.2022. | pdf \(91kb\)](#)

04.02.2022. - Informacija o javnoj raspravi o prijedlogu Izmjena i dopuna Urbanističkog plana uređenja 5 Rukovac (NA 15-1), Općina Matulji

[04.02.2022. | pdf \(879kb\)](#)

03.02.2022. - Informacija o javnoj raspravi o prijedlogu II. Izmjena i dopuna Prostornog plana uređenja Općine Gvozđ

[03.02.2022. | pdf \(419kb\)](#)

01.02.2022. - Informacija o javnoj raspravi o prijedlogu XV. Izmjena i dopuna Detaljnog plana uređenja zone Centar naselja Dugo Selo, Grad Dugo Selo

[01.02.2022. | pdf \(105kb\)](#)

01.02.2022. - Informacija o javnoj raspravi o prijedlogu Izmjena i dopuna Urbanističkog plana uređenja uvale Lučica izvan građevinskog područja naselja Verunić, Općina Sali

[01.02.2022. | pdf \(92kb\)](#)

31.01.2022. - Informacija o ponovnoj javnoj raspravi o prijedlozima IV. Izmjena i dopuna UPU-a Gline i postupka stavljanja izvan snage DPU Poduzemitičke zone "Željezara" u Glini

[31.01.2022. | pdf \(109kb\)](#)

31.01.2022. - Informacija o ponovnoj javnoj raspravi o prijedlogu IV. Izmjena i dopuna Prostornog plana uređenja Grada Gline

[31.01.2022. | pdf \(94kb\)](#)



Ponovna javna rasprava IV. ID UPU GG

Ponovna javna rasprava IV. ID UPU GG

Izvjeshće s javne rasprave za IV. Izmjene i dopune UPU grada Gline i DPU

By admin | 1. February 2022. | Otvorena savjetovanja



GRAD GLINA

Pretraga

URBANISTIČKI PLAN UREĐENJA GRADA GLINE IV. IZMJENE I DOPUNE

IV ID_UPU Glina_PP2-JR--TEKST IV ID_UPU Glina_PP2-JR-1 NAMJENA POVRSINA IV ID_UPU Glina_PP2-JR-2A PROMET IV ID_UPU Glina_PP2-JR-2B POSTA TK VODA OTPAD IV ID_UPU Glina_PP2-JR-2C ENERGETSKI SUSTAV IV ID_UPU Glina_PP2-JR-3 UVJETI KORISTENJA IV ID_UPU Glina_PP2-JR-4 NACIN I UVJETI GRADNJE

By admin | 9. February 2022. | IV. IZMJENE I DOPUNE PROSTORNOG PLANA UREĐENJA GRADA GLINE Read More >



IV. IZMJENE I DOPUNE PROSTORNOG PLANA UREĐENJA GRADA GLINE

- IV ID PPUG Gline_PP2-JR_tekst PPUG Glina_IV ID_PP2_JR-GP 4-1 PPUG Glina_IV ID_PP2_JR-GP 4-2 PPUG Glina_IV ID_PP2_JR-GP 4-3 PPUG Glina_IV ID_PP2_JR-GP 4-4 PPUG Glina_IV ID_PP2_JR-GP 4-5 PPUG Glina_IV ID_PP2_JR-GP 4-6 PPUG Glina_IV ID_PP2_JR-GP 4-7 PPUG Glina_IV ID_PP2_JR-GP 4-8 PPUG Glina_IV ID_PP2_JR-GP 4-9 PPUG Glina_IV ID_PP2_JR-GP 4-10 PPUG Glina_IV ID_PP2_JR-GP 4-11 PPUG Glina_IV ID_PP2_JR-GP 4-12 PPUG Glina_IV ID_PP2_JR-GP [...]

By admin | 9. February 2022. | IV. IZMJENE I DOPUNE PROSTORNOG PLANA UREĐENJA GRADA GLINE Read More >

STAVLJANJE IZVAN SNAGE DETALJNOG PLANA UREĐENJA PODUZETNIČKE ZONE ŽELJEZARA U GLINI

DPU Željezara_VAN SNAGE_tekstualni dio DPU_Glina_Zeljezara_VAN SNAGE-1a- namjena DPU_Glina_Zeljezara_VAN SNAGE-2a za promet DPU_Glina_Zeljezara_VAN SNAGE-2b-ek-el DPU_Glina_Zeljezara_VAN SNAGE-2c vo DPU_Glina_Zeljezara_VAN SNAGE-3a uvjeti gradnje

By admin | 9. February 2022. | IV. IZMJENE I DOPUNE PROSTORNOG PLANA UREĐENJA GRADA GLINE Read More >



GRAD GLINA

Pretraga

Search... [magnifying glass icon]

Recent Posts

- > Odluka o načinu pružanja javne usluge sakupljanja komunalnog otpada na području Grada Gline

> JAVNI NATJEČAJ - za prodaju



REPUBLIKA HRVATSKA
SISAČKO-MOSLAVAČKA ŽUPANIJA
GRAD GLINA
GRADONAČELNIK

KLASA: 350-02/18-01/04
URBROJ: 2176-20-1-22-63
Glina, 28. siječnja 2022.

Na temelju članka 96. stavak 3. Zakona o prostornom uređenju (Narodne novine 153/13, 65/17, 114/18, 39/19 i 98/19) i članka 48. Statuta Grada Gline (Službeni vjesnik 16/13, 22/14, 8/18, 10/18, 76/18-pročišćeni tekst, 09/20 i 5/21) gradonačelnik Grada Gline

OBJAVLJUJE

**Ponovnu javnu raspravu o prijedlozima
IV. Izmjena i dopuna Urbanističkog plana uređenja grada Gline
i
postupka stavljanja izvan snage Detaljnog plana uređenja
Poduzetničke zone „Željezara“ u Glini**

Javni uvid u Prijedlog IV. Izmjena i dopuna Urbanističkog plana uređenja grada Gline i provođenje postupka stavljanja izvan snage Detaljnog plana uređenja Poduzetničke zone „Željezara“ u Glini započinje dana **10. veljače 2022.** i završava **18. veljače 2022.** a može se u navedenom terminu izvršiti u prizemlju Hrvatskog doma (Ul. Stjepana i Antuna Radića 10 u Glini), radnim danom od 8,30 – 14,30 sati, uz primjenu protuepidemijskih mjera propisanih odlukama nadležnog Stožera civilne zaštite i preporukama/nalozima drugih nadležnih tijela.

Uvid u prijedlog IV. Izmjena i dopuna Urbanističkog plana uređenja grada Gline i Prijedlog postupka stavljanja izvan snage Detaljnog plana uređenja Poduzetničke zone „Željezara“ u Glini moguć je i na službenoj web stranici Grada Gline (www.grad-glina.hr).

Javno izlaganje radi obrazloženja planskih rješenja, smjernica i mjera u okviru izrade navedenih prijedloga IV. Izmjena i dopuna Urbanističkog plana uređenja grada Gline i postupka stavljanja izvan snage Detaljnog plana uređenja Poduzetničke zone „Željezara“ u kino dvorani Hrvatskog doma (Ul. Stjepana i Antuna Radića 10 u Glini) uz primjenu protuepidemijskih mjera propisanih odlukama nadležnog Stožera civilne zaštite i preporukama/nalozima drugih nadležnih tijela dana **10. veljače 2022.** (četvrtak) s početkom u **11.00** sati.

Način sudjelovanja sudionika u ponovnoj javnoj raspravi:

1. Svi zainteresirani mogu sudjelovati u ponovnoj javnoj raspravi na sljedeće načine:
 - imaju pravo pristupa na javni uvid tokom trajanja javnog uvida,
 - mogu postavljati pitanja za vrijeme javnog izlaganja o predloženim rješenjima,
 - mogu dati prijedloge i primjedbe u zapisnik o javnom izlaganju,
 - mogu Nositelju postupka uputiti pisana mišljenja, prijedloge i primjedbe najkasnije do **18. veljače 2022.** na adresu: Grad Gline, Odsjek za gospodarske i komunalne djelatnosti i prostorno planiranje, Trg bana Josipa Jelačića 2, 44400 Gline ili na e-mail adresu: nada@grad-glina.hr s naznakom "prilog ponovnoj javnoj raspravi" (prijedlozi i primjedbe koji nisu dostavljeni u roku i nisu čitko napisani neće se uzeti u obzir u pripremi izvješća o ponovnoj javnoj raspravi)
 - **Nova mišljenja, prijedlozi i primjedbe na prijedlog Plana za ponovnu javnu raspravu mogu se podnositi samo u vezi s dijelovima Plana koji su u odnosu na prethodni prijedlog Plana izmijenjeni.**

2. Sukladno članku 96. Zakona o prostornom uređenju, nadležna tijela i tijela jedinica lokalne i područne (regionalne) samouprave i osobe određene posebnim propisima, za izradu Plana iz područja svog djelokruga, dostavljaju svoja pisana očitovanja, primjedbe i prijedloge najkasnije do **18. veljače 2022.** U protivnom smatrat će se da nemaju primjedbi.

Pozivaju se zainteresirani da, na naprijed navedene načine, sudjeluju u ponovnoj javnoj raspravi o prijedlogu IV. Izmjena i dopuna Urbanističkog plana uređenja grada Gline i prijedlogu postupka stavljanja izvan snage Detaljnog plana uređenja Poduzetničke zone „Željezara“ u Glini.

GRADONAČELNIK

Ivan Janković, mag. ing. geod. et geoinf.



POPIS JAVNOPRAVNIH TIJELA :

1. **Ministarstvo kulture**, Uprava za zaštitu kulturne baštine, Konzervatorski odjel u Sisku, Ivana Meštrovića 28.
2. **Ministarstvo zaštite okoliša i energetike**, Uprava za zaštitu prirode, Zagreb, Radnička cesta 80, Zagreb
3. **Ministarstvo poljoprivrede**, Uprava šumarstva, lovstva i drvne industrije, Ulica grada Vukovara 78, Zagreb
4. **Ministarstvo poljoprivrede** Uprava poljoprivrede i prehrambene industrije, Ulica grada Vukovara 78, Zagreb
5. **Zavod za prostorno uređenje Sisačko-moslavačke županije Sisak**, Bana Jelačića 6, Sisak
6. **Javna ustanova za upravljanje zaštićenim dijelovima prirode Sisačko-moslavačke županije, Popovača**, Trg grofova Erdödyja 17
7. **Ministarstvo unutarnjih poslova, Policijska uprava SMŽ, Odjel upravnih, inspekcijskih i poslova zaštite i spašavanja**, SISAČ, Trg Ljudevita Posavskog 1
8. **Ministarstvo prostornoga uređenja, graditeljstva i državne imovine** Ulica Ivana Dežmana 10, 10000 Zagreb
9. **Ministarstvo unutarnjih poslova RH, Ravnateljstvo civilne zaštite, Služba civilne zaštite Sisak**, Ivana Kukuljevića Sakcinskog 26
10. **Sisačko-moslavačka županija, Upravni odjel za prostorno uređenje, graditeljstvo i zaštitu okoliša**, S. i A. Radića 36, 44 000 Sisak;
11. **Sisačko-moslavačka županija, Upravni odjel za gospodarstvo, poljoprivredu i ruralni razvoj**, S. i A. Radića 36, 44 000 Sisak;
12. **Sisačko-moslavačka županija, Upravni odjel za prosvjetu, kulturu i šport**, S. i A. Radića 36, 44 000 Sisak;
13. **Hrvatske ceste d.o.o. za upravljanje, građenje i održavanje državnih cesta, Sektor za strateško planiranje, razvoj i studije** Odjel za strateško planiranje i razvoj, Vončinina 3, Zagreb
14. **Hrvatske ceste d.o.o., Ispostava Sisak**, Lađarska 28c 44 000 Sisak;
15. **Županijska uprava za ceste Sisačko-moslavačke županije**, Antuna Cuvaja 16, Sisak
16. **Hrvatske željeznice, Služba za razvoj**, Mihanovićeve 12, Zagreb
17. **Hrvatske vode, Vodnogospodarska ispostava za mali sliv „Banovina“**, Obala Ruđera Boškovića 10, 44 000 Sisak;
18. **Hrvatske vode, VGO Sava**, Ul. grada Vukovara 220, 10 000 Zagreb
19. **Hrvatske agencije za poštu i elektroničke komunikacije** Zagreb, R.F. Mihanovića 9
20. **Hrvatske šume d.o.o.**, Uprava šuma podružnica Zagreb, Savska cesta 41/6
21. **Hrvatski operator prijenosnog sustava d.o.o.**, Kupska 4, 10000 Zagreb
22. **HEP d.d., DP Elektra Sisak**, K. Tomislava 42, 44 000 Sisak
23. **PLINACRO d.o.o.**, Savska cesta 88a, Zagreb
24. **Komunalac Glina, d.o.o.** Petrinjska 4, 44 440 Glina
25. **Vodovod Glina, d.o.o.** Petrinjska 4, 44 440 Glina

-
26. Grad Petrinja, Ivana Gundulića 2, 44 250 Petrinja
 27. Općina Topusko, Opatovina 10, 44415 Topusko
 28. Općina Gvozd, Trg dr. Franje Tuđmana 6, 44 410 Vrgin Most
 29. Općina Dvor, Trg bana Josipa Jelčića 10, 44 440 Dvor
 30. Općina Lekenik, Zagrebačka 44, 44 272 Lekenik
 31. Općina Pokupsko, Pokupsko 25a, 10 414 Pokupsko



REPUBLIKA HRVATSKA
SISAČKO-MOSLAVAČKA ŽUPANIJA
GRAD GLINA
JEDINSTVENI UPRAVNI ODJEL
ODSJEK ZA GOSPODARSKE I KOMUNALNE
DJELATNOSTI I PROSTORNO PLANIRANJE
KLASA: 350-02/18-01/04
URBROJ: 2176-20-3-3/1-22-70
Glina, 10. veljače 2022.

ZAPISNIK S PONOVNE JAVNE RASPRAVE

Javno izlaganje o IV. Izmjena i dopuna Urbanističkog plana uređenja grada Gline i provođenju postupka stavljanja izvan snage Detaljnog plana uređenja Poduzetničke zone „Željezara“ u Glini održano je 10. veljače 2022. s početkom u 11,00 h u prizemlju Hrvatskog doma.

PRISUTNI:

- a/ U IME GRADA GLINE
 - dr. sc. Damir Fabijanac, dipl. ing. agr. voditelj Odsjeka za gospodarske i komunalne djelatnosti i prostorno planiranje
 - Ivan Hrkovac, univ.bacc.ing.agr.
- b/STRUČNI IZRAĐIVAČ:
 - APE d.o.o., Zagreb – Sandra Jakopec, dipl.ing.arh,
- c./ OSTALI PRISUTNI
 - prema popisu u prilogu.

Predstavnica izrađivača Sandra Jakopec, dipl.ing.arh. je prisutnima obrazložila razloge za ponavljanje javne rasprave te sadržaj izmjena i dopuna plana posebice u dijelu gospodarenja otpadom te mjera za zone podložnosti od geohazarda nastalih nakon potresa 29.12.2020.

Ispred Zavoda za prostorno uređenje SMŽ Valentina Šerbec navodi da se Odredbe za provedbu koje se odnose na zone podložnosti mogu reducirati na samo navođenje na katalog ISPU-a jer bi se predložene mjere od strane MPGI mogle promijeniti pa da nije potrebna izmjena i dopuna plana.

Prijedlog je prihvaćen.

Javno izlaganje je zaključeno u 11.30.

Zapisnik vodio:
dr. sc. Damir Fabijanac, dipl. ing. agr.

SISAČKO-MOSLAVAČKA ŽUPANIJA
GRAD GLINA

JEDINSTVENI UPRAVNI ODJEL

GLINA, 10. veljača 2022. godine

POPIS SUDIONIKA PONOVNE JAVNE RASPRAVE
O PRIJEDLOGA

IV. Izmjena i dopuna Urbanističkog plana uređenja grada Gline

postupka stavljanja izvan snage Detaljnog plana uređenja
Poduzetničke zone „Željezara“ u Glini

Redni broj	IME I PREZIME	INSTITUCIJA	ADRESA	TELEFON/FAX	e-mail adresa	POTPIS
1.	Valentina Šolbec	Zavod za prost. i urban. inž. i POSREDOVANJE U PROMETU NEKRETNIM PRAVNIM POSREDOVANJE				vsurh.hr - fibe
2.	DOMAGOJ ORLIĆ					mz.hr - fo
3.	STANKA GALOPEC	ARE d.o.o.				
4.	IVAN HOKIJAČ	OPIS GLINA				
5.	DAMIR FABIJANAC	GRAD GLINA				
6.						
7.						
8.						
9.						
10.						
11.						
12.						

PRESLIKE ZAPRIMLJENIH OČITOVANJA



REPUBLIKA HRVATSKA
MINISTARSTVO KULTURE I MEDIJA
UPRAVA ZA ZAŠTITU KULTURNE BAŠTINE
KONZERVATORSKI ODMJELU SISAKU

KLASA: 612-08/16-10/0527
Urbroj: 532-05-02-04/1-22-6
Sisak, 17. veljače 2022.

REPUBLIKA HRVATSKA
SISAČKO-MOSLAVAČKA ŽUPANIJA
GRAD GLINA

Primljena:	18.02.2022.		
Klasifikacijska oznaka:	530-02	18-01	04
Org. jed.	03		
Uredžbeni broj:	532-22-67		
Prit.	Vrij.		

GRAD GLINA

Predmet: Izmjene i dopune urbanističkog plana uređenja Grada Gline
- mišljenje, daje se

Na temelju pregleda prijedloga IV. Izmjene i dopune Urbanističkog plana uređenja grada Gline, daju se sljedeće mišljenje:

- Podatke o kulturnim dobrima uskladiti s trenutnim stanjem u Registru kulturnih dobara RH. <https://registar.kulturnadobra.hr/#/>
- Uskladiti plan i ugraditi u plan mjere i smjernice Programa cjelovite obnove Kulturno-povijesne cjeline grada Gline sukladno čl. 12 Zakona o obnovi zgrada oštećenih potresom na području Grada Zagreba, Krapinsko-zagorske županije, Zagrebačke županije, Sisačko-moslavačke županije i Karlovačke županije.
- Provesti javne ili pozivne arhitektonske ili urbanističko - arhitektonske natječaje za potrebe novogradnje, uređenja užeg područja zaštićene Kulturno-povijesne cjeline, a sukladno smjernicama iz Programa cjelovite obnove kulturno-povijesne cjeline grada Gline te konzervatorskih smjernica iz Konzervatorske podloge za prostor Grada Gline.

S poštovanjem,

Po ovlasti ministricе
Pročelnica

dr. sc. Ivana Miletić Čakširan

Dostaviti:

1 Pismohrana, ovdje

Nikole Tesle 17 - 44000 Sisak - www.min-kulture.hr

BABIC



REPUBLIKA HRVATSKA
MINISTARSTVO POLJOPRIVREDE

10000 Zagreb, Planinska 2a

KLASA: 350-02/22-01/60
URBROJ: 525-11/0570-22-2
Zagreb, 07. veljače 2022.

REPUBLIKA HRVATSKA
SISAČKO-MOSLAVAČKA ŽUPANIJA
GRAD GLINA

Primljeno:	16.02.2022	
Klasifikacija:		Org. jed.
550-02/18-01/24		05
Državni broj:		Prih. Vrij.
515-22-		

GRAD GLINA

Odsjek za gospodarske i komunalne
djelatnosti i prostorno planiranje
Trg bana Josipa Jelačića 2, 44400 Glina

PREDMET: Prijedlozi IV. Izmjena i dopuna Urbanističkog plana uređenja grada Gline i postupka stavljanja izvan snage Detaljnog plana uređenja Poduzetničke zone „Željezara“ u Glini, obavijest o javnoj raspravi
- očitovanje, daje se

Veza: KLASA: 350-02/18-01/04
URBROJ: 2176/20-01-22-63
Glina, 28. siječnja 2022.

Poštovani,

zaprimili smo obavijest o javnoj raspravi o Prijedlozima IV. Izmjena i dopuna Urbanističkog plana uređenja grada Gline i postupka stavljanja izvan snage Detaljnog plana uređenja Poduzetničke zone „Željezara“ u Glini te se očitujemo kako slijedi:

Sukladno odredbi članka 40. stavka 5. Zakona o šumama („Narodne novine“, br.: 68/18., 115/18., 98/19., 32/20. i 145/20.), ovo Ministarstvo daje mišljenje na Državni plan prostornog razvoja, Prostorni plan županije odnosno Prostorni plan Grada Zagreba, Prostorni plan posebnih obilježja te Prostorni plan uređenja grada odnosno općine kojim su obuhvaćene šume i šumska zemljišta.

Slijedom navedenog, a sukladno zakonskim i podzakonskim aktima koji reguliraju područje šumarstva, ovo Ministarstvo nije nadležno za davanje mišljenja na Detaljni urbanistički plan uređenja.

Pri izradi i donošenju provedbenih Planova potrebno je uvažavati mišljenja ovog Ministarstva, Uprave šumarstva, lovstva i drvne industrije na planove višeg reda te zahvate planirati van šume i/ili šumskog zemljišta osim ako to iz tehničkih ili ekonomskih razloga nije moguće, odnosno na način da se negativan utjecaj na šumski ekosustav svede na minimum.

S poštovanjem,

DOSTAVITI:

1. Naslovu,
2. U spis predmeta.





HŽ INFRASTRUKTURA

10000 Zagreb, Mihanovićeveva 12

SEKTOR ZA RAZVOJ, PRIPREMU
I PROVEDBU INVESTICIJA I EU
FONDOVA

tel: +385 (0)1 4534538
fax: +385 (0)1 4584885
e-mail: sebastijan.kamenscak@hzinfra.hr
naš broj i znak: 874/22, 1.3.1. SK
vaš broj i znak: KLASA: 350-02/18-01/04
URBROJ: 2176-20-1-22-63
datum: 10.02.2022.

SISAČKO-MOSLAVAČKA ŽUPANIJA
GRAD GLINA

Odsjek za gospodarske i komunalne
djelatnosti i prostorno planiranje

Trg bana Josipa Jelačića 2

44400 Glina

REPUBLIKA HRVATSKA
SISAČKO-MOSLAVAČKA ŽUPANIJA
GRAD GLINA

Primj:	16.02.2022.	Org. jed.	
Klasif:	350-02/18-01/04	05	
Urad.	383-22-06	Prim.	Vrij.

Predmet: Prijedlog IV. Izmjena i dopuna Urbanističkog plana uređenja Grada Gline i postupka stavljanja izvan snage Detaljnog plana uređenja Poduzetničke zone „Željezara“ u Glini

- Dostava mišljenja o ponovnoj javnoj raspravi

Temeljem dopisa Grada Gline, u vezi dostave mišljenja o Prijedlogu IV. Izmjena i dopuna UPU Grada Gline, dostavljamo Vam sljedeće:

HŽ Infrastruktura d.o.o. smatra da je očitovanje dostavljeno našim dopisom broj 9741/20 1.3.1. SK, od dana 28. veljače 2020. godine dostatno, te nemamo dodatnih zahtjeva na Prijedlog IV. Izmjena i dopuna Urbanističkog plana uređenja Grada Gline.

S poštovanjem,

DIREKTOR SEKTORA ZA RAZVOJ, PRIPREMU I
PROVEDBU INVESTICIJA I EU FONDOVA

Mirko Franović, dipl. ing. građ.

HŽ INFRASTRUKTURA d.o.o. ZAGREB, Mihanovićeveva 12, TRGOVAČKI SUD U ZAGREBU, MBS: 080590485, OIB 39901919995,
Naziv i sjedište banke: Privredna banka Zagreb d.d., Zagreb, Radnička cesta 50, BROJ RAČUNA: HR4423400091110252804,
TEMELJNI KAPITAL: 224.188.000,00 kuna,
PREDSJEDNIK UPRAVE: Ivan Kršić, dipl. ing. građ.
ČLAN UPRAVE: Krunoslav Papić, dipl. ing.



REPUBLIKA HRVATSKA
SISAČKO-MOSLAVAČKA ŽUPANIJA
GRAD GLINA

Primljeno:	25.02.2022.	Org. jed.	
Klasifikacijska oznaka:	350-02/18-01/04	Stat.	Vrij.
Uredžbeni broj:	376-22-		

KLASA: 350-05/19-01/16
URBROJ: 376-05-3-22-12
Zagreb, 15. veljače 2022.

Republika Hrvatska
Sisačko-Moslavačka županija
Grad Glina
Upravni odjel za gospodarske djelatnosti, prostorno
uređenje, gradnju i gradsku imovinu
Trg bana Josipa Jelačića 2
44400 Glina

Predmet: Grad Glina
IV. IZMJENE I DOPUNE UPU GRADA GLINE - PONOVDNA JAVNA
RASPRAVA
-mišljenje u tijeku javne rasprave

Veza: Vaš dopis KLASA:350-02/18-01/04, URBROJ: 2176-20-1-22-63, od 28. siječnja 2022.

Poštovani,

vašim dopisom od ove Agencije zatražili ste da vam na osnovu čl. 188. Zakona o prostornom uređenju (NN br. 153/13), a u svezi čl. 94. Zakona o prostornom uređenju i gradnji i čl. 25. st. (3) Zakona o elektroničkim komunikacijama (NN br. 73/08, 90/11, 133/12, 80/13, 71/14 i 72/17) izda mišljenje na konačni prijedlog **IV. IZMJENE I DOPUNE UPU GRADA GLINE - PONOVDNA JAVNA RASPRAVA**.

Uvidom u dostavljeni konačni prijedlog **IV. IZMJENE I DOPUNE UPU GRADA GLINE - PONOVDNA JAVNA RASPRAVA** potvrđujemo da je isti **usklađen s našim zahtjevima**.

S poštovanjem,

RAVNATELJ
mr.sc. Miran Gosta
(elektronički potpisala ovlaštena osoba)

Dostaviti:
1. Naslovu preporučeno

HRVATSKA REGULATORNA AGENCIJA ZA MREŽNE DJELATNOSTI

Roberta Frangeša Mihanovića 9, 10110 Zagreb / OIB: 87950783661 / Tel: (01) 7007 007, Faks: (01) 7007 070 / www.hakom.hr



MIRAN GOSTA

HR-3979581455



Elektronički potpisano: 16.02.2022T12:49:07 (UTC:2022-02-16T11:49:07Z)

Provjera: <https://epotpis.rdd.hr/provjera>

Broj prijave: 63a629bb-9b0e-45a2-9b14-ebccc5824d8

Vjerodostojnost ovog dokumenta možete provjeriti skeniranjem QR koda. Ako je dokument identičan prikazanom izvorniku u digitalnom obliku, HAKOM potvrđuje njegovu vjerodostojnost.





REPUBLIKA HRVATSKA
SISAČKO-MOSLAVAČKA ŽUPANIJA
GRAD GLINA

Primljeno:	25.02.2022.	Or:	
Komunikacijska oznaka:	350-02/18-01/04	Pr:	03
Uredbeni broj:	376-22-		

KLASA: 350-05/19-01/16
URBROJ: 376-05-3-22-11
Zagreb, 11. veljače 2022.

Republika Hrvatska
Sisačko-Moslavačka županija
Grad Glina

Upravni odjel za gospodarske djelatnosti, prostorno
uređenje, gradnju i gradsku imovinu
Trg bana Josipa Jelačića 2
44400 Glina

Predmet: Grad Glina
POSTUPAK STAVLJANJA IZVAN SNAGE DPU PODUZETNIČKE ZONE
„ŽELJEZARA“ U GLINI
-mišljenje u tijeku javne rasprave

Veza: Vaš dopis KLASA: 350-02/18-01/04, URBROJ: 2176-20-1-22-63, od 28. siječnja 2022.

Poštovani,

vašim dopisom od ove Agencije zatražili ste da vam na osnovu čl. 188. Zakona o prostornom uređenju (NN br. 153/13), a u svezi čl. 94. Zakona o prostornom uređenju i gradnji i čl. 25. st. (3) Zakona o elektroničkim komunikacijama (NN br. 73/08, 90/11, 133/12, 80/13, 71/14 i 72/17) izda mišljenje na *POSTUPAK STAVLJANJA IZVAN SNAGE DPU PODUZETNIČKE ZONE „ŽELJEZARA“ U GLINI*.

Uvidom u dostavljeni *POSTUPAK STAVLJANJA IZVAN SNAGE DPU PODUZETNIČKE ZONE „ŽELJEZARA“ U GLINI* izjavljujemo da na isti **nemamo** primjedbi.

S poštovanjem,

RAVNATELJ
mr.sc. Miran Gosta
(elektronički potpisala ovlaštena osoba)

Dostaviti:
1. Naslovu preporučeno

HRVATSKA REGULATORNA AGENCIJA ZA MREŽNE DJELATNOSTI

Roberta Frangeša Mihanovića 9, 10110 Zagreb / OIB: 87950783661 / Tel: (01) 7007 007, Faks: (01) 7007 070 / www.hakom.hr



MIRAN GOSTA

HR-39795581455



Elektronički potpisano: 11.02.2022T15:04:48 (UTC:2022-02-11T14:04:48Z)

Provjera: <https://epotpis.rdd.hr/provjera>

Broj zapisa: 96ed555d-568a-4496-8e55-fee66152d704



Vjerodostojnost ovog dokumenta možete provjeriti skeniranjem QR koda. Ako je dokument identičan prikazanom izvoriku u digitalnom obliku, HAKOM potvrđuje njegovu vjerodostojnost.



OBRAZLOŽENJA O OČITOVANJIMA, PRIJEDLOZIMA I PRIMJEDBAMA SUDIONIKA U PONOVNOJ JAVNOJ RASPRAVI KOJI NISU PRIHVAĆENI ILI SU DJELOMIČNO PRIHVAĆENI

	Podnositelj primjedbe	Očitovanje	Mišljenje – odgovor izrađivača Plana
1.	Ministarstvo kulture, Konzervatorski odjel u Sisku	Predloženo je da se UPU-u uskladi s: <ul style="list-style-type: none"> – registrom kulturnih dobara – Programom cjelovite obnove kulturno-povijesne cjeline grada Gline – Propiše obveza javnih ili pozivnih arhitektonskih ili urbanističko-arhitektonskih natječaja prema navedenom Programu 	<u>PRIMJEDBA SE PRIHVAĆA.</u>
2.	Ministarstvo poljoprivrede Zagreb	Nema primjedbi – nisu nadležni.	
3.	HŽ Infrastruktura d.o.o. Zagreb	Nema primjedbi.	
4.	HAKOM, Zagreb (za IV. ID UPU-a)	Pozitivno mišljenje – nema primjedbi.	
5.	HAKOM, Zagreb (za stavljanje van snage DPU-a)	Pozitivno mišljenje – nema primjedbi.	
6.	Javna ustanova Zavod za prostorno SMŽ <i>Uneseno u zapisnik s javnog izlaganja</i>	Predloženo je da se kod navođenja mjera za zone podložnosti Odredbe za provedbu pozovu na ISPU u slučaju da se iste izmijene.	<u>PRIMJEDBA SE PRIHVAĆA.</u>

Odgovorni voditelj izrade nacrtu prijedloga plana
Sandra Jakopec, dia

IV. IZMJENE I DOPUNE
URBANISTIČKOG PLANA UREĐENJA
GRADA GLINE

II.

PRILOZI PLANA

II.4.

**EVIDENCIJA POSTUPKA
IZRADE I DONOŠENJA PLANA**

**EVIDENCIJA POSTUPKA IZRADE I DONOŠENJA IV. IZMJENA I DOPUNA
URBANISTIČKOG PLANA UREĐENJA GRADA GLINE**

	<p>Grad Glina pristupio je izradi IV. izmjena i dopuna Urbanističkog plana uređenja Grada Gline i provođenju postupka stavljanja izvan snage Detaljnog plana uređenja poduzetničke zone »Željezara« u Glini te je temeljem članka 86. stavka 3. Zakona pribavljeno je mišljenje Upravnog odjela za prostorno uređenje, graditeljstvo i zaštitu okoliša KLASA: 351-03/18-05/31, URBROJ: 2176/01-09/13-18-2 od 15. lipnja 2018. godine i proveden postupak Ocjene o potrebi strateške procjene utjecaja na okoliš, kojim je utvrđeno da nije potrebno provesti stratešku procjenu utjecaja na okoliš.</p>
29. studeni 2018.	<p>Gradsko vijeće Grada donijelo je Odluku o izradi IV. izmjena i dopuna Urbanističkog plana uređenja Grada Gline i provođenju postupka stavljanja izvan snage Detaljnog plana uređenja poduzetničke zone »Željezara« u Glini ("Službeni vjesnik" 74/18 od 17. prosinca 2018.)</p>
08. siječnja 2019.	<p>Temeljem čl. 90. Zakona o prostornom uređenju Odluka o izradi dostavljena je tijelima i osobama određenim posebnim propisima:</p> <ol style="list-style-type: none"> 1. Ministarstvo kulture, Uprava za zaštitu kulturne baštine, Konzervatorski odjel u Sisku, Ivana Meštrovića 28. 2. Ministarstvo zaštite okoliša i energetike, Uprava za zaštitu prirode, Zagreb, Radnička cesta 80, Zagreb 3. Ministarstvo poljoprivrede, Uprava šumarstva, lovstva i drvne industrije, Ulica grada Vukovara 78, Zagreb 4. Ministarstvo poljoprivrede, Uprava za poljoprivredu, Ulica grada Vukovara 78, Zagreb 5. Zavod za prostorno uređenje Sisačko-moslavačke županije Sisak, Bana Jelačića 6, Sisak 6. Javna ustanova za upravljanje zaštićenim dijelovima prirode Sisačko-moslavačke županije, Popovača, Trg grofova Erdödyja 17 7. Ministarstvo unutarnjih poslova, Policijska uprava SMŽ, Odjel upravnih, inspekcijskih i poslova zaštite i spašavanja, SISAČ, Trg Ljudevita Posavskog 1 8. Ministarstvo državne imovine, Ulica Ivana Dežmana 10, 10000 Zagreb 9. Državna uprava za zaštitu i spašavanje, područni ured Sisak, Sakcinskog 26 10. Upravni odjel za prostorno uređenje i graditeljstvo Sisačko-moslavačke županije, Sisak, S. i A. Radića 36 11. Hrvatske ceste d.o.o. za upravljanje, građenje i održavanje državnih cesta, Sektor za strateško planiranje, razvoj i studije Odjel za strateško planiranje i razvoj, Vončinina 3, Zagreb 12. Županijska uprava za ceste Sisačko-moslavačke županije, Antuna Cuvaja 16, Sisak 13. Hrvatske željeznice, Služba za razvoj, Mihanovićeve 12, Zagreb 14. Hrvatske vode, VGO za vodno područje sliva rijeke Save VGI „Banovina“ Sisak, Obala R. Boškovića 11, 44 000 Sisak 15. Hrvatske vode, VGO Sava, Ul. grada Vukovara 220, 10 000 Zagreb 16. Hrvatska agencija za poštu i elektroničke komunikacije Zagreb, R.F. Mihanovića 9 17. Hrvatske šume, Uprava šuma podružnica Zagreb, Savska cesta 41/6 18. Hrvatski operator prijenosnog sustava d.o.o., Kupuska 4, 10000 Zagreb 19. HEP d.d., DP Elektra Sisak, K. Tomislava 42, 44 000 Sisak 20. PLINACRO, Savska cesta 88a, Zagreb 21. Komunalac Glina, d.o.o. Petrinjska 4, 44 440 Glina 22. Vodovod Glina, d.o.o. Petrinjska 4, 44 440 Glina
siječanj 2019. – veljača 2019.	<p>U propisanom roku očitovali su se:</p> <ol style="list-style-type: none"> 1. Ministarstvo gospodarstva i održivog razvoja, Uprava za zaštitu prirode, Zagreb, Radnička cesta 80, Zagreb 2. Ministarstvo državne imovine, Ulica Ivana Dežmana 10, 10000 Zagreb 3. Zavod za prostorno uređenje Sisačko-moslavačke županije Sisak, Bana Jelačića 6, Sisak 4. Ministarstvo unutarnjih poslova, Policijska uprava SMŽ, Služba upravnih i

	<p>inspekcijskih poslova, Inspektorat unutarnjih poslova, SISAK, Trg Ljudevita Posavskog 1</p> <p>5. Upravni odjel za prostorno uređenje i graditeljstvo Sisačko-moslavačke županije, Sisak, S. i A. Radića 36</p> <p>6. Hrvatske ceste d.o.o. za upravljanje, građenje i održavanje državnih cesta, Sektor za strateško planiranje, razvoj i studije Odjel za strateško planiranje i razvoj, Vončinina 3, Zagreb</p> <p>7. Hrvatske vode, VGO za vodno područje sliva rijeke Save VGI „Banovina“ Sisak, Obala R. Boškovića 11, 44 000 Sisak</p> <p>8. Hrvatska regulatorna agencija za mrežne djelatnosti, R.F. Mihanovića 9, Zagreb</p> <p>9. Hrvatske šume, Uprava šuma podružnica Zagreb, Savska cesta 41/6</p> <p>10. Hrvatski operator prijenosnog sustava d.o.o., Kupuska 4, 10000 Zagreb</p> <p>11. HEP d.d., DP Elektra Sisak, K. Tomislava 42, 44 000 Sisak</p> <p>12. PLINACRO, Savska cesta 88a, Zagreb</p> <p>13. Komunalac Glina, d.o.o. Petrinjska 4, 44 440 Glina</p> <p>14. Vodovod Glina, d.o.o. Petrinjska 4, 44 440 Glina</p>
14. prosinca 2020.	Zaključak gradonačelnika o utvrđivanju prijedloga plana za javnu raspravu (KLASA: 350-02/18-01/04, URBROJ: 2176/20-04-20-42)
14. prosinca 2020.	Posebna pisana obavijest o održavanju javne rasprave poslana je svim tijelima i pravnim osobama određenima posebnim propisima
16. prosinca 2020.	Objave javne rasprave na stranicama Večernjeg lista, web stranicama Grada Gline (www.grad-glina.hr) i Ministarstva prostornoga uređenja, graditeljstva i državne imovine (mpgi.gov.hr)
04. siječnja 2021.	Zbog potresa koji je pogodio Grad Glinu 29. prosinca 2020. termin javne rasprave i javnog izlaganja je izmijenjen
18. veljače 2021.	Druga izmjena termina javne rasprave
24. svibnja 2021.	Početak javnog uvida
01. lipnja 2021.	Javno izlaganje
07. lipnja 2021.	Kraj javnog uvida i roka za dostavu primjedbi
21. lipnja 2021.	Prihvaćeno Izvješće s Javne rasprave te je s obzirom na prihvaćene primjedbe Plan je upućen u Ponovnu javnu raspravu.
30. studeni 2021.	Grad Glina pristupio je izmjeni Odluke o izradi te sukladno čl. 86. st.3. Zakona o prostornom uređenju (153/13., 65/17., 114/18., 39/19. i 98/19), i sukladno članku 66. st.1. Zakona o zaštiti okoliša (NN 80/13 i 78/15) ishodio mišljenje Upravnog odjela za prostorno uređenje, graditeljstvo i zaštitu okoliša kojim je utvrđeno nije potrebno provesti postupak ocjene o potrebi strateške procjene niti strateške procjene utjecaja na okoliš. (KLASA: 351-03/21-05/27, URBROJ: 2176/01-09-21-2 od 25. studenog 2021)
14. prosinca 2021.	Gradsko vijeće Grada donijelo je Odluku o izmjenama Odluke o izradi IV. izmjena i dopuna Urbanističkog plana uređenja Grada Gline i provođenju postupka stavljanja izvan snage Detaljnog plana uređenja poduzetničke zone »Željezara« u Glini ("Službeni vjesnik" 79/21 od 15. prosinca 2021.)
28. prosinca 2021.	<p>Temeljem čl. 90. Zakona o prostornom uređenju izmjena Odluke o izradi dostavljena je tijelima i osobama određenim posebnim propisima:</p> <ol style="list-style-type: none"> 1. Ministarstvo kulture, Uprava za zaštitu kulturne baštine, Konzervatorski odjel u Sisku, Ivana Meštrovića 28. 2. Ministarstvo zaštite okoliša i energetike, Uprava za zaštitu prirode, Zagreb, Radnička cesta 80, Zagreb 3. Ministarstvo poljoprivrede, Uprava šumarstva, lovstva i drvne industrije, Ulica grada Vukovara 78, Zagreb 4. Ministarstvo poljoprivrede, Uprava za poljoprivredu, Ulica grada Vukovara 78, Zagreb 5. Zavod za prostorno uređenje Sisačko-moslavačke županije Sisak, Bana Jelačića 6, Sisak 6. Javna ustanova za upravljanje zaštićenim dijelovima prirode Sisačko-moslavačke županije, Popovača, Trg grofova Erdödyja 17 7. Ministarstvo unutarnjih poslova, Policijska uprava SMŽ, Odjel upravnih, inspekcijskih i poslova zaštite i spašavanja, SISAK, Trg Ljudevita

	Posavskog 1 8. Ministarstvo državne imovine, Ulica Ivana Dežmana 10, 10000 Zagreb 9. Državna uprava za zaštitu i spašavanje, područni ured Sisak, Sakcinskog 26 10. Upravni odjel za prostorno uređenje i graditeljstvo Sisačko-moslavačke županije, Sisak, S. i A. Radića 36 11. Hrvatske ceste d.o.o. za upravljanje, građenje i održavanje državnih cesta, Sektor za strateško planiranje, razvoj i studije Odjel za strateško planiranje i razvoj, Vončinina 3, Zagreb 12. Županijska uprava za ceste Sisačko-moslavačke županije, Antuna Cuvaja 16, Sisak 13. Hrvatske željeznice, Služba za razvoj, Mihanovićeve 12, Zagreb 14. Hrvatske vode, VGO za vodno područje sliva rijeke Save VGI „Banovina“ Sisak, Obala R. Boškovića 11, 44 000 Sisak 15. Hrvatske vode, VGO Sava, Ul. grada Vukovara 220, 10 000 Zagreb 16. Hrvatska agencija za poštu i elektroničke komunikacije Zagreb, R.F. Mihanovića 9 17. Hrvatske šume, Uprava šuma podružnica Zagreb, Savska cesta 41/6 18. Hrvatski operator prijenosnog sustava d.o.o., Kupuska 4, 10000 Zagreb 19. HEP d.d., DP Elektra Sisak, K. Tomislava 42, 44 000 Sisak 20. PLINACRO, Savska cesta 88a, Zagreb 21. Komunalac Glina, d.o.o. Petrinjska 4, 44 440 Glina 1. Vodovod Glina, d.o.o. Petrinjska 4, 44 440 Glina
Siječanj 2022.	U propisanom roku očitivali su se: 1. Ministarstvo poljoprivrede, Uprava šumarstva, lovstva i drvne industrije, Ulica grada Vukovara 78, Zagreb 2. Hrvatska agencija za poštu i elektroničke komunikacije Zagreb, R.F. Mihanovića 9 3. Hrvatske šume, Uprava šuma podružnica Zagreb, Savska cesta 41/6 4. Hrvatski operator prijenosnog sustava d.o.o., Kupuska 4, 10000 Zagreb 5. PLINACRO, Savska cesta 88a, Zagreb 6. Ministarstvo gospodarstva i održivog razvoja, Uprava za zaštitu prirode, Zagreb, Radnička cesta 80, Zagreb
28. siječnja 2022.	Gradonačelnik je objavio prijedloga plana za ponovnu javnu raspravu (KLASA: 350-02/18-01/04, URBROJ: 2176/20-04-20-42)
28. siječnja 2022.	Posebna pisana obavijest o održavanju ponovne javne rasprave poslana je svim tijelima i pravnim osobama određenima posebnim propisima
31. siječnja 2022.	Objava ponovne javne rasprave na stranicama Ministarstva prostornoga uređenja, graditeljstva i državne imovine (mpgi.gov.hr)
01. veljače 2022.	Objave ponovne javne rasprave na stranicama Večernjeg lista i web stranicama Grada Gline (www.grad-glina.hr)
10. veljače 2022.	Početak javnog uvida
10. veljače 2022.	Javno izlaganje
18. veljače 2022.	Kraj javnog uvida i roka za dostavu primjedbi
01. ožujka 2022.	Prihvaćeno Izvješće s ponovne javne rasprave.
07. ožujka 2022.	Zaključak gradonačelnika o utvrđivanju konačnog prijedloga plana (KLASA: 350-02/18-01/04, URBROJ: 2176-20-1-22-72)
18. ožujka 2022.	Odluka Gradskog vijeća o donošenju IV. izmjena i dopuna Urbanističkog plana uređenja Grada Gline ("Službeni vjesnik" 18/22)

IV. IZMJENE I DOPUNE
URBANISTIČKOG PLANA UREĐENJA
GRADA GLINE

II.

PRILOZI PLANA

II.5.

SAŽETCI ZA JAVNOST

SAŽETAK ZA JAVNOST

Uvod

Urbanistički plan uređenja grada Gline izrađen je 2003. godine, i od tada su izrađene tri izmjene i dopune Plana: dvije izmjene 2012. te jedna izmjena 2017. godine. Razlozi zbog kojih se pristupilo izradi IV. Izmjena i dopuna Urbanističkog plana uređenja grada Gline (u daljnjem tekstu: Izmjene i dopune UPU-a) navedeni su u Odluci o izradi IV. Izmjena i dopuna Urbanističkog plana uređenja grada Gline i provođenju postupka stavljanja izvan snage Detaljnog plana uređenja poduzetničke zone "Željezara" u Glini koja je usvojena na 11. sjednici Gradskog vijeća Grada Gline održanoj 29. studenog 2018. godine. Navedena odluka objavljena je u "Službenom vjesniku" broj 74/18.

Granica obuhvata Izmjena i dopuna UPU sukladna je granici postojećeg UPU usklađenoj sa novom katastarskom izmjerom.

Izmjene u tekstualnom dijelu plana (Određbe za provedbu) odnose se na cijeli obuhvat UPU.

Obuhvat DPU-a koji se stavlja izvan snage podudara se s granicom obuhvata Detaljnog plana uređenja poduzetničke zone "Željezara" u Glini (Službeni vjesnik br. 03/12.).

RAZLOZI ZA DONOŠENJE IZMJENA I DOPUNA

U Odluci su navedeni sljedeći razlozi za izradu izmjena i dopuna:

Razlozi izrade Plana su:

- usklađenje s Prostornim planom Sisačko-moslavačke županije ("Službeni glasnik Sisačko-moslavačke županije" broj 4/01 i 12/10 i 10/17),
- usklađenje s Prostornim plana uređenja Grada Gline ("Službeni glasnik Sisačko-moslavačke županije" broj 5/00 i "Službeni vjesnik" broj 48/10, 66/13 i 10/17),
- noveliranje i provjera pojedinih planskih rješenja u skladu sa stvarnih potrebama i vlasničkim odnosima, a radi omogućavanja razvoja centra Gline,
- revidiranjem prometne i infrastrukturne mreže,
- noveliranje područja posebnih uvjeta korištenja i zaštite u skladu za zahtjevima nadležnih tijela i posebnim propisima,
- usklađenje sa Zakonom o prostornom uređenju i propisima donesenim nakon donošenja Plana,
- druge izmjene plana slijedom razmatranja inicijativa za izmjene plana pravnih i fizičkih osoba zaprimljenih temeljem čl. 85. Zakona o prostornom uređenju.

Razlozi za stavljanje DPU-a izvan snage su:

- nemogućnost provedbe dosadašnjih planskih rješenja na području poduzetničke zone "Željezara",
- izrada cjelovitog rješenja UPU-a grada Gline sukladno PPU Grada Gline, a koje obuhvaća i područje DPU-a.

OBRAZLOŽENJE IZMJENA I DOPUNA

Cilj ovih IV. Izmjena i dopuna UPU-a je stvaranje prostornih i planskih pretpostavki za realizaciju novih zahvata u prostoru, radi osiguranja daljnjeg kvalitetnog prostornog razvoja i uređenja užeg središta grada Gline.

U razdoblju od usvajanja Plana i DPU-a do danas za područje središta grada Gline došlo je do promjene ne samo prostornih planova šireg područja, već i zakonske regulative te su se pojavile nove okolnosti koje imaju utjecaj na korištenje i namjenu prostora te na prometnu mrežu.

Grafički dio važećeg UPU-a izrađen je 2003. godine na tada dostupnim podlogama - HOK. Sve kasnije izmjene plana rađene su na istim podlogama.

Obzirom da su u međuvremenu izrađene potpuno nove (digitalne) karte u novom koordinatnom sustavu (HTRS), korištenje istih postalo je jedan od glavnih razloga za izmjene i dopune UPU-a. Ovo će omogućiti i izbjegavanje tehničkih pogrešaka te znatno pojednostavniti provedbu plana.

Sve izmjene u grafičkom dijelu plana proizlaze iz:

- razloga za izradu izmjena i dopuna plana navedenih u Odluci o izradi
- prihvaćenih zahtjeva Nositelja izrade te pravnih i fizičkih osoba,
- zahtjeva tijela i osoba određenima posebnim propisima (javnopravna tijela), a u skladu s čl. 90. Zakona o prostornom uređenju (NN 153/13, 65/17, 114/18, 39/19, 98/19),
- tehničkih korekcija plana, usuglašavanja sa stručnim normama i zakonskim propisima te ispravaka uočenih tehničkih pogrešaka.

Odredbe za provedbu izmijenjene su i dopunjene na način:

- U svim odredbama za provedbu riječi „građevinska parcela“ i „parcela“ zamjenjuje se riječima „građevna čestica“ u odgovarajućem broju i padežu
- usklađeni su pojmovi i uvjeti sa IV. Izmjenama i dopunama PPUG-a
- Zbog usklađenja sa Zakonom o prostornom uređenju ukinuta je obveza izrade detaljnijih planova uređenja izuzev DPU novog gradskog groblja koji ostaje na snazi
- dopunjeni su uvjeti za namjenu površina sukladno zaprimljenim i prihvaćenim zahtjevima
- Sve ostale izmjene Odredbi proizlaze iz pristiglih zahtjeva i mišljenja zaprimljenih temeljem čl. 90. Zakona o prostornom uređenju.

SAŽETAK ZA JAVNOST – ponovna javna rasprava

Uvod

Urbanistički plan uređenja grada Gline izrađen je 2003. godine, i od tada su izrađene tri izmjene i dopune Plana: dvije izmjene 2012. te jedna izmjena 2017. godine. Razlozi zbog kojih se pristupilo izradi IV. Izmjena i dopuna Urbanističkog plana uređenja grada Gline (u daljnjem tekstu: Izmjene i dopune UPU-a) navedeni su u Odluci o izradi IV. Izmjena i dopuna Urbanističkog plana uređenja grada Gline i provođenju postupka stavljanja izvan snage Detaljnog plana uređenja poduzetničke zone "Željezara" u Glini koja je usvojena na 11. sjednici Gradskog vijeća Grada Gline održanoj 29. studenog 2018. godine. Navedena odluka objavljena je u "Službenom vjesniku" broj 74/18.

Granica obuhvata Izmjena i dopuna UPU sukladna je granici postojećeg UPU usklađenoj sa novom katastarskom izmjerom.

Izmjene u tekstualnom dijelu plana (Odredbes za provedbu) odnose se na cijeli obuhvat UPU.

Obuhvat DPU-a koji se stavlja izvan snage podudara se s granicom obuhvata Detaljnog plana uređenja poduzetničke zone "Željezara" u Glini (Službeni vjesnik br. 03/12.).

RAZLOZI ZA DONOŠENJE IZMJENA I DOPUNA

U Odluci su navedeni sljedeći razlozi za izradu izmjena i dopuna:

Razlozi izrade Plana su:

- usklađenje s Prostornim planom Sisačko-moslavačke županije ("Službeni glasnik Sisačko-moslavačke županije" broj 4/01 i 12/10 i 10/17),
- usklađenje s Prostornim plana uređenja Grada Gline ("Službeni glasnik Sisačko-moslavačke županije" broj 5/00 i "Službeni vjesnik" broj 48/10, 66/13 i 10/17),
- noveliranje i provjera pojedinih planskih rješenja u skladu sa stvarnih potrebama i vlasničkim odnosima, a radi omogućavanja razvoja centra Gline,
- revidiranjem prometne i infrastrukturne mreže,
- noveliranje područja posebnih uvjeta korištenja i zaštite u skladu za zahtjevima nadležnih tijela i posebnim propisima,
- usklađenje sa Zakonom o prostornom uređenju i propisima donesenim nakon donošenja Plana,
- druge izmjene plana slijedom razmatranja inicijativa za izmjene plana pravnih i fizičkih osoba zaprimljenih temeljem čl. 85. Zakona o prostornom uređenju.

Razlozi za stavljanje DPU-a izvan snage su:

- nemogućnost provedbe dosadašnjih planskih rješenja na području poduzetničke zone "Željezara",
- izrada cjelovitog rješenja UPU-a grada Gline sukladno PPU Grada Gline, a koje obuhvaća i područje DPU-a.

Izmjenama Odluke o izradi navedeno je:

- Izmijeniti će se mjerilo i podloga grafičkog dijela Plana na način da će se Plan izraditi u mjerilu 1:2000 na DKP u službenoj kartografskoj projekciji RH (HTRS96/TM).

OBRAZLOŽENJE IZMJENA I DOPUNA

Cilj ovih IV. Izmjena i dopuna UPU-a je stvaranje prostornih i planskih pretpostavki za realizaciju novih zahvata u prostoru, radi osiguranja daljnjeg kvalitetnog prostornog razvoja i uređenja užeg središta grada Gline.

U razdoblju od usvajanja Plana i DPU-a do danas za područje središta grada Gline došlo je do promjene ne samo prostornih planova šireg područja, već i zakonske regulative te su se pojavile nove okolnosti koje imaju utjecaj na korištenje i namjenu prostora te na prometnu mrežu.

Grafički dio važećeg UPU-a izrađen je 2003. godine na tada dostupnim podlogama - HOK. Sve kasnije izmjene plana rađene su na istim podlogama.

Obzirom da su u međuvremenu izrađene potpuno nove (digitalne) karte u novom koordinatnom sustavu (HTRS), korištenje istih postalo je jedan od glavnih razloga za izmjene i dopune UPU-a. Ovo će omogućiti i izbjegavanje tehničkih pogrešaka te znatno pojednostavniti provedbu plana.

Prijedlog plana utvrđen je sukladno Zakonu o prostornom uređenju prije potresa 28. i 29. prosinca 2020. Stoga isti nije sadržavao podatke o oštećenim, odnosno uništenim građevinama kao ni mjere za obnovu i sanaciju građevina i tla.

Ministarstvo nadležno za poslove prostornog uređenja naručilo je 2021. godine izradu *Studije o seizmički induciranim efektima Petrinjske potresne serije 2020-2021 – preliminarna identifikacija rizika* koju su izradili stručnjaci s Rudarsko-geološko-naftnog fakulteta Sveučilišta u Zagrebu i Građevinskog fakulteta Sveučilišta u Rijeci. U studiji su evidentirana područja geohazarda (pojave likvefakcije, klizišta i vrtača) te su izrađene karte podložnosti na pojave *likvefakcije, urušnih vrtača i klizišta, koje su prikazane na Kartografskom prikazu 3.*

Temeljem zahtjeva Grada tijekom javne rasprave, u Izmjene i dopune Plan ugrađene su mjere podložnosti i sanacije prema navedenoj studiji te su analizirane zone za zamjensku izgradnju te gospodarske zone sukladno pristiglim zahtjevima, kao i druge posljedice potresa u novonastalim okolnostima.

Sve izmjene u grafičkom dijelu plana proizlaze iz:

- razloga za izradu izmjena i dopuna plana navedenih u Odluci o izradi
- prihvaćenih zahtjeva Nositelja izrade te pravnih i fizičkih osoba,
- zahtjeva tijela i osoba određenima posebnim propisima (javnopravna tijela), a u skladu s čl. 90. Zakona o prostornom uređenju (NN 153/13, 65/17, 114/18, 39/19, 98/19),
- tehničkih korekcija plana, usuglašavanja sa stručnim normama i zakonskim propisima te ispravaka uočenih tehničkih pogrešaka.

Odredbe za provedbu izmijenjene su i dopunjene na način:

- U svim odredbama za provedbu riječi „građevinska parcela“ i „parcela“ zamjenjuje se riječima „građevna čestica“ u odgovarajućem broju i padežu
- usklađeni su pojmovi i uvjeti sa IV. Izmjenama i dopunama PPUG-a
- Zbog usklađenja sa Zakonom o prostornom uređenju ukinuta je obveza izrade detaljnijih planova uređenja izuzev DPU novog gradskog groblja koji ostaje na snazi
- dopunjeni su uvjeti za namjenu površina sukladno zaprimljenim i prihvaćenim zahtjevima
- Sve ostale izmjene Odredbi proizlaze iz pristiglih zahtjeva i mišljenja zaprimljenih temeljem čl. 90. Zakona o prostornom uređenju.