

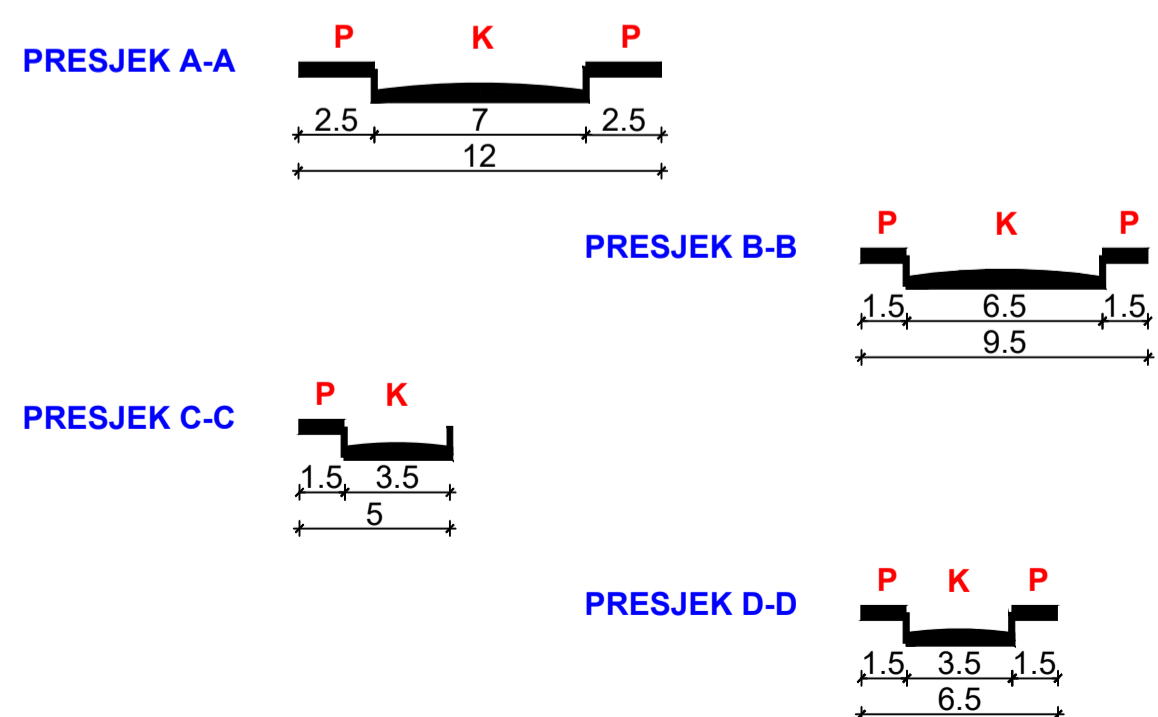
**TUMAČ ZNAKOVA
GRANICE**

- GRANICA OBUHVATA UPUa
- OBUHVAT IZMJENA I DOPUNA UPU-a Slatina

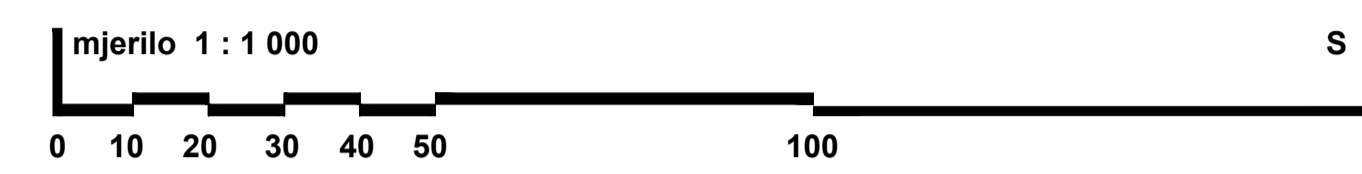
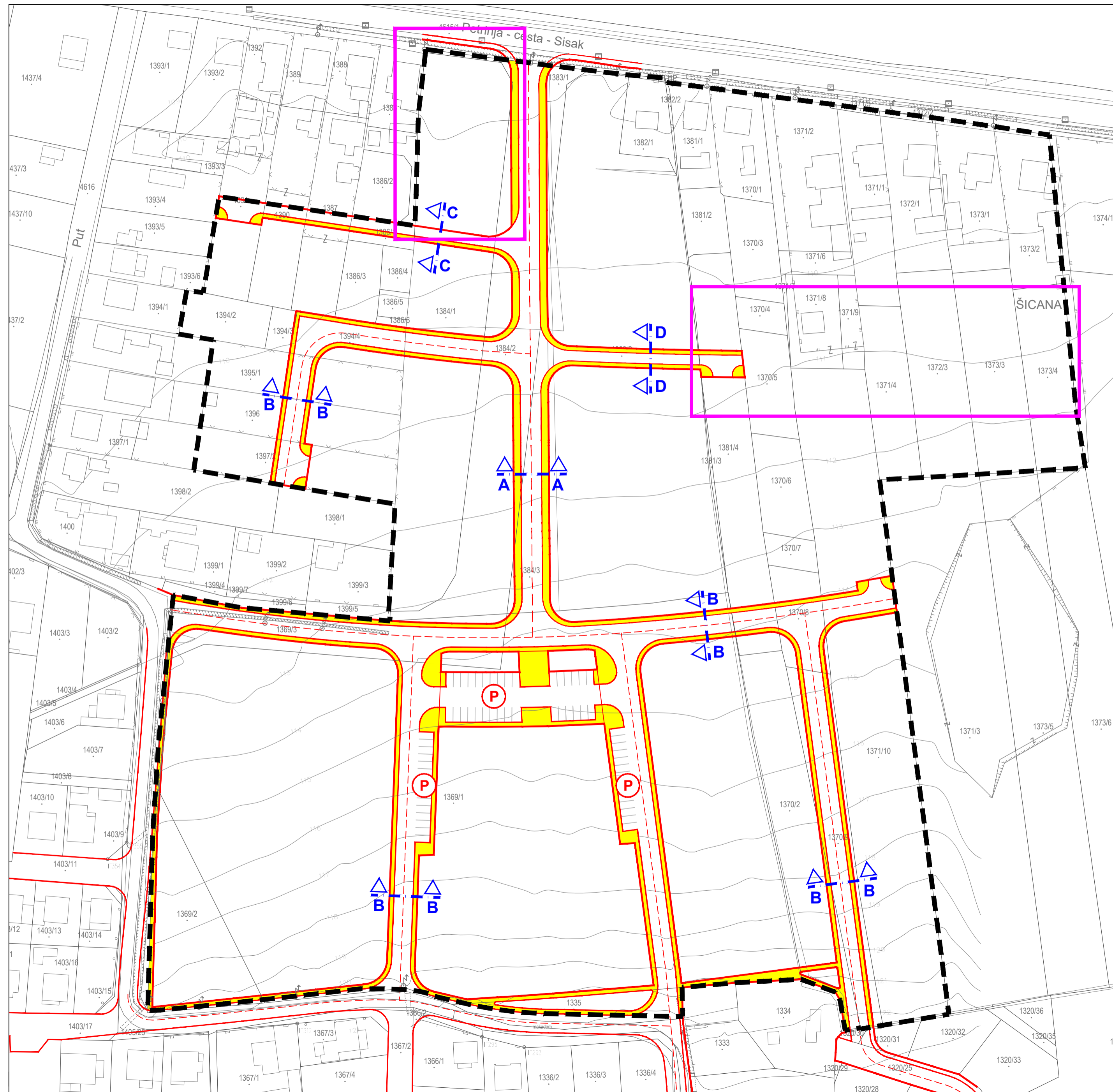
CESTOVNI PROMET

- SABIRNA ULICA
- OSTALE ULICE
- PJEŠAČKE POVRŠINE
- JAVNO PARKIRALIŠTE
- KARAKTERISTIČNI PROFILI PROMETNICA

**KARAKTERISTIČNI PROFILI PROMETNICA
MJ 1:250**



K kolna površina **P** pješačka površina



SISAČKO - MOSLAVAČKA ŽUPANIJA GRAD PETRINJA	
Naziv prostornog plana: IZMJENE I DOPUNE URBANISTIČKOG PLANA UREĐENJA "SLATINA" U PETRINJI (UPU-10)	
Naziv kartografskog prikaza: PROMETNA, ULIČNA I KOMUNALNA INFRASTRUKTURNA MREŽA CESTOVNI PROMET	
Broj kartografskog prikaza: 2.A.	Mjerilo kartografskog prikaza: 1 : 1 000
Odluka Gradskog vijeća Grada Petrinje o izradi Izmjena i dopuna Urbanističkog plana uređenja "Slatina" (UPU-10): "Službeni vjesnik", broj 15/20 i 44/20	Odluka Gradskog vijeća Grada Petrinje o donošenju Izmjena i dopuna Urbanističkog plana uređenja "Slatina" (UPU-10): "Službeni vjesnik", broj 31/22
Javna rasprava objavljena je: 29.03. 2022. godine	Javni uvid održan je: od 01.04. do 15. 04. 2022. godine
Pečat tijela odgovornog za provođenje javne rasprave: M.P.	Odgovorna osoba za provođenje javne rasprave: Ivan Begić, dipl.iur.
Pravna osoba koja je izradila plan: CPA CENTAR ZA PROSTORNO UREĐENJE I ARHITEKTURU D.O.O.	
Pečat pravne osobe koja je izradila plan: M.P.	Odgovorna osoba: Tomislav Dolečki, dipl.ing.arh.
Pečat odgovorne voditeljice izrade plana: M.P.	Odgovorna voditeljica izrade Nacrta prijedloga Izmjena i dopuna Urbanističkog plana uređenja "Slatina" (UPU-10): Dora Dolečki Glasinović, dipl.ing.arh. ovlaštena arhitektica urbanistica
Stručni tim u izradi plana: 1. Tomislav Dolečki, dipl.ing.arh. 2. Neda Kaminski - Kirš, dipl.ing.arh. 3. mr.sc. Zrinka Tadić, dipl.ing.arh. 4. Dora Dolečki Glasinović, dipl.ing.arh.	Suradnja u izradi plana: 1. Igor Grubišić, dipl.ing.građ. 2. Barbara Vajdić, dipl.oec. 3. Josip Štefčić, dipl.iur.
Pečat Gradskog vijeća Grada Petrinje: M.P.	Predsjednik Gradskog vijeća Grada Petrinje: Robert Polanšćak
Istovjetnost prostornog plana s izvornikom ovjerava: (ime, prezime, potpis)	Pečat nadležnog tijela: M.P.