

# **OPĆINA DONJI KUKURUZARI**



## **IZVJEŠĆE O STANJU U PROSTORU OPĆINE DONJI KUKURUZARI 2011. DO 2015. GODINE**

**Donji Kukuruzari, 2016.**

NOSITELJ IZRADE:

OPĆINA DONJI KUKURUZARI

NAČELNIK:

STIPO ŠAPINA

IZRAĐIVAČ

ZAVOD ZA PROSTORNO UREĐENJE SISAČKO-MOSLAVAČKE ŽUPANIJE

Ravnateljica Zavoda:

Vesna Stajčić, dipl. ing. arh.

Voditelj izrade Izvješća:

Darko Bohatka, dipl. ing. agr.

Stručni tim Zavoda na izradi Izvješća:

Margita Malnar, dipl. ing. arh.  
Valentina Šerbec, dipl. ing. arh.  
Ivan Talijan, dipl. ing. prom.  
Goran Šalić, mag. geog.

## **SADRŽAJ:**

---

### **I. POLAZIŠTA**

1. Ciljevi izrade Izješća
2. Zakonodavno –institucionalni okvir
3. Osnovna prostorna obilježja općine Donji Kukuruzari
  - 3.1. Geografski položaj
  - 3.2. Stanovništvo i naseljenost
4. Općina Donji Kukuruzari u okviru prostornog uređenja Sisačko-moslavačke županije

### **II. ANALIZA I OCJENA STANJA I TRENDOVA PROSTORNOG RAZVOJA**

1. Prostorna struktura korištenja i namjene površina općine Donji Kukuruzari
2. Sustav naselja
  - 2.1. Razmještaj i površine naselja , gustoća naselja i gustoća naseljenosti
  - 2.2. Građevinska područja naselja
  - 2.3. Izdvojena građevinska područja izvan naselja
3. Gospodarstvo
  - 3.1. Gospodarski pokazatelji
  - 3.2. Gospodarske djelatnosti
4. Opremljenost prostora infrastrukturom
  - 4.1. Opremljenost društvenom infrastrukturom
  - 4.2. Opremljenost javnom i komunalnom infrastrukturom
    - 4.2.1. Prometna infrastruktura
    - 4.2.2. Energetska infrastruktura
    - 4.2.3. Opskrba pitkom vodom i odvodnja otpadnih voda
    - 4.2.4. Gospodarenje otpadom
5. Zaštita i korištenje dijelova prostora od posebnog značaja
  - 5.1. Zaštićene prirodne vrijednosti
  - 5.2. Zaštita i očuvanje kulturnih dobara
  - 5.3. Područja posebnih karakteristika
6. Obvezni prostorni pokazatelji

### **III. ANALIZA PROVEDBE PROSTORNIH PLANOVA I DRUGIH DOKUMENATA**

1. Izrada prostornih planova
2. Provedba prostornih planova
3. Provedba drugih dokumenata koji utječu na prostor
4. Provođenje zaključaka, smjernica, prijedloga za unaprjeđenje, preporuka, aktivnosti odnosno mjera iz prethodnog izješća o stanju u prostoru

### **IV. PREPORUKE ZA UNAPRJEĐENJE ODRŽIVOG RAZVOJA U PROSTORU S PRIJEDLOGOM PRIORITETNIH AKTIVNOSTI**

1. Potrebe, mogućnosti i ograničenja daljnjeg održivog razvoja u prostoru općine Donji Kukuruzari obzirom na okolnosti, sektorska opterećenja i izazove
2. Ocjena potrebe izrade novih i/ili izmjene i dopune postojećih prostornih planova
3. Preporuke mjera i aktivnosti za unaprjeđenje prostornog razvoja

### **V. IZVORI PODATAKA**

## **I. POLAZIŠTA**

---

### **1. OSNOVA I CILJEVI IZRADE IZVJEŠĆA**

Izvješće o stanju u prostoru se temelji na analizi i ocjeni stanja i trendova prostornog razvoja na osnovi obveznih prostornih pokazatelja o stanju u prostoru, analizi provedbe prostornih planova i drugih dokumenata koji utječu na prostor te prijedlozima za unaprjeđenje prostornog razvoja s osnovnim preporukama mjera za iduće razdoblje.

Izvješće pokazuje uočene probleme u prostoru i upućuje na moguća rješenja za poboljšanje stanja u prostoru, kao i mogućnost daljnjeg usmjeravanja prostornog razvitka. Izradom i donošenjem Izvješća o stanju u prostoru općine Donji Kukuruzari, kao obveznog dokumenta u praćenju stanja u prostoru, stvoreni su uvjeti za izradu svih ostalih dokumenata prostornog uređenja.

### **2. ZAKONODAVNO – INSTITUCIONALNI OKVIR**

Zakonom o prostornom uređenju („Narodne novine“ broj 153/13.) propisano je da predstavnička tijela jedinice lokalne samouprave razmatraju izvješće o stanju u prostoru za razdoblje od četiri godine (nastavno u tekstu: Izvješće) za područje svog teritorijalnog obuhvata.

Izvješće je izrađeno na temelju prikupljenih dostupnih podataka od nadležnih javnopravnih tijela, a sukladno Pravilniku o sadržaju i obveznim prostornim pokazateljima izvješća o stanju u prostoru („Narodne novine“ broj 48/14. i 19/15.).

Ovo Izvješće je četvrti takav dokument prostornoga uređenja koji se donosi za područje općine Donji Kukuruzari. Do sada je izrađeno :

- Izvješće o stanju u prostoru općine Donji Kukuruzari za razdoblje do 1997. godine
- Izvješće o stanju u prostoru općine Donji Kukuruzari za razdoblje od 2001. do 2003. godine, objavljeno u „Službenom vjesniku“ općine Donji Kukuruzari broj: 16/2003
- Izvješće o stanju u prostoru općine Donji Kukuruzari za razdoblje od 2004. do 2010. godine, objavljeno u „Službenom vjesniku“ općine Donji Kukuruzari broj: 57/2010.

Izvješće o stanju u prostoru se objavljuje u službenom glasilu jedinice lokalne samouprave.

Izvješće se, po objavi u službenom glasilu, a u roku od petnaest dana, dostavlja u elektroničkom obliku Ministarstvu graditeljstva i prostornog uređenja te Zavodu za prostorno uređenje županije.

### **3. OSNOVNA PROSTORNA OBILJEŽJA OPĆINE DONJI KUKURUZARI**

Prema Zakonu o područjima županija, gradova i općina u Republici Hrvatskoj („Narodne novine“ broj: 86/06, 125/06 – ispravak, 16/07 – ispravak, 95/98 – Odluka USRH, 46/10 – ispravak, 145/10, 37/13, 44/13, 45/13 i 110/15.) općina Donji Kukuruzari se nalazi u Sisačko-moslavačkoj županiji sa sjedištem u naselju Donji Kukuruzari. U sastavu općine nalazi se 15 naselja: Babina Rijeka, Borojevići, Donja Velešnja, Donji Bjelovac, Donji Kukuruzari, Gornja Velešnja, Gornji Bjelovac, Gornji Kukuruzari, Knezovljani, Komogovina, Kostreši Bjelovački, Lovča, Mečenčani, Prevršac i Umetići.

### 3.1. Geografski položaj općine

Općina Donji Kukuruzari se nalazi na južnom dijelu Sisačko-moslavačke županije, a graniči:

- na sjeveru s općinom Sunja
- na istoku s općinom Majur
- na jugoistoku s gradom Hrvatsa Kostajnica
- na jugu s općinom Dvor
- na zapadu s gradom Petrinja.

Prema podacima iz Prostornog plana uređenja općina Donji Kukuruzari zauzima površinu od 113,8 km<sup>2</sup>, a što iznosi 2,5 % površine Sisačko-moslavačke županije te je jedna od najmanjih jedinica lokalne samouprave u županiji.

### Položaj općine Donji Kukuruzari u Sisačko-moslavačkoj županiji



Izvor: Prostorni plan Sisačko-moslavačke županije

### 3.2. Stanovništvo i naseljenost

#### Razmještaj i struktura stanovništva

Od 1991. do 2001. godine broj stanovnika je pao za 1016, odnosno za 33,17 %, dok je od 2001. godine do 2011. godine pad za 413 stanovnika, odnosno 33,37 % ili kumulativni pad od 1991. do 2011. za 1429 stanovnika, odnosno 46,18 %.

U Sisačko-moslavačkoj županiji pad broja stanovnika od 1991. do 2001. godine iznosi 26,16 %, dok u periodu od 2001. do 2011. godine iznosi 6,98 % ili kumulativno pad od 1991. do 2011. godine iznosi 31,32 %.

Pad broja stanovnika u prvom popisnom razdoblju je direktna posljedica „Domovinskog rata“, dok je u drugom popisnom razdoblju razlog migracija seoskog stanovništva u urbanija naselja odnosno gradove.

Zbog povratka prognanika koji se je odvijao istovremeno s ekonomskom migracijom iz podataka popisa stanovništva ne može se utvrditi točan intenzitet ekonomske migracije.

### Broj stanovnika i indeks kretanja

RED. BR.	NAZIV NASELJA	BROJ STANOVNIKA			INDEKSI KRETANJA	
		1991.	2001.	2011.	2011./1991.	2011./2001.
1.	BABINA RIJEKA	250	188	127	50,80	67,55
2.	BOROJEVIĆI	294	184	119	40,48	64,67
3.	DONJA VELEŠNJA	443	356	261	58,92	73,31
4.	DONJI BJELOVAC	107	52	43	40,19	82,69
5.	DONJI KUKURUZARI	301	226	297	98,67	131,42
6.	GORNJA VELEŠNJA	189	72	73	38,62	101,39
7.	GORNJI BJELOVAC	141	105	53	37,59	50,48
8.	GORNJI KUKURUZARI	119	78	51	42,86	65,38
9.	KNEZOV LJANI	177	79	81	45,76	102,53
10.	KOMOGO VINA	287	188	126	43,90	67,02
11.	KOSTREŠI BJELOVAČKI	87	52	43	49,43	82,69
12.	LOVČA	107	26	19	17,76	73,08
13.	MEČENČANI	218	168	148	67,89	88,10
14.	PREVRŠAC	207	159	120	57,97	75,47
15.	UMETIĆI	136	124	73	53,68	58,87
	<b>UKUPNO:</b>	<b>3.063</b>	<b>2.047</b>	<b>1.634</b>	<b>53,82</b>	<b>79,82</b>

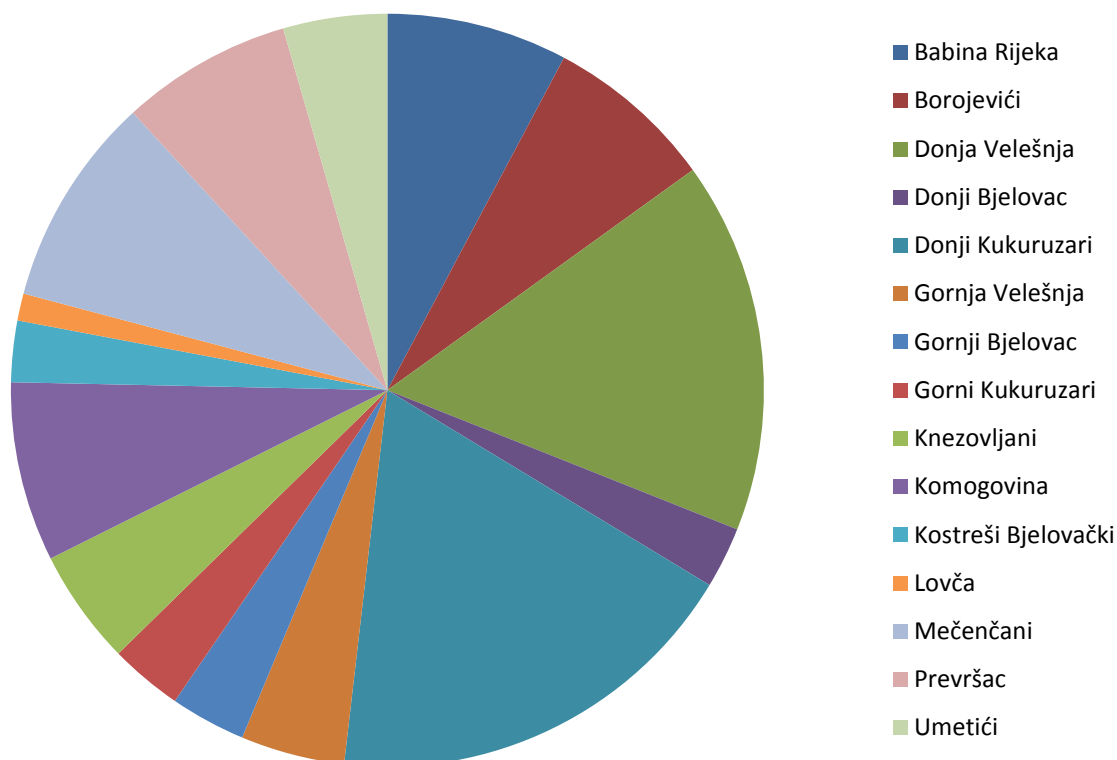
Izvor: Državni zavod za statistiku

Od 2001. do 2011. godine povećanje broja stanovnika imala su samo tri naselja: Donji Kukuruzari kao općinsko središte, Knezovljani za 2 stanovnika i Gornja Velešnja za samo jednog stanovnika.

Naselje Donji Kukuruzari tek dobivanjem statusa općinskog središta postaje najveće naselje po broju stanovnika, a što je zabilježeno popisom stanovništva 2011. godine.

Trima naseljima u općini: Donjem Bjelovcu, Kostrešima Bjelovačkim i Lovči zbog drastičnog pada broja stanovnika prijete izumiranje.

## Broj stanovnika po naseljima 2011. godine



### Dobna i spolna struktura stanovništva (2011.)

DOB	MUŠKARCI	%	ŽENE	%	UKUPNO	%
0-14	131	16,15	134	16,28	265	16,22
15-64	564	69,54	462	56,14	1.026	62,79
65 I VIŠE	116	14,31	227	27,58	343	20,99
<b>UKUPNO:</b>	<b>811</b>	<b>100,00</b>	<b>823</b>	<b>100,00</b>	<b>1.634</b>	<b>100,00</b>

Izvor: Državni zavod za statistiku

Iz prikazanih podataka je vidljivo da se 62,79 % stanovnika nalazi u radnoj dobi od 14 do 64 godine. Prosjek Sisačko-moslavačke županije iznosi 65,97 %.

Iznad 64 godine je 20,99 % stanovnika, a tek je 16,22 % u dobi do 14 godina, što ukazuje na problem smanjenja radno sposobnog stanovništva i pojave globalnog starenja stanovništva.

Prisutan je problem starenja stanovništva izražen kroz indeks starenja, tj. udio osoba starijih od 60 godina u odnosu na osobe mlađe od 20 godina i kroz koeficijent starosti, tj. udio osoba starijih od 60 godina u ukupnom stanovništvu.

Indeks starenja iznosi 120 % dok je granica održivosti do 40 %.  
Koeficijent starosti iznosi 27,6 % , a granica izdržljivosti je 12 %.

**Broj i struktura domaćinstava**

OPĆINA DONJI KUKURUZARI	BROJ DOMAĆINSTAVA			INDEKSI KRETANJA	
	POPIS 1991.	POPIS 2001.	POPIS 2011.	2011./1991.	2011./2001.
<b>UKUPNO:</b>	<b>901</b>	<b>723</b>	<b>582</b>	<b>64,59</b>	<b>80,50</b>

Od 1991. do 2001. godine smanjen je broj domaćinstava/kućanstava za 178 tj. 19,76 %, a od 2001. do 2011. godine za 141 ili 19,50 % ili kumulativno smanjenje za 319 domaćinstva/kućanstva odnosno 35,41 %.

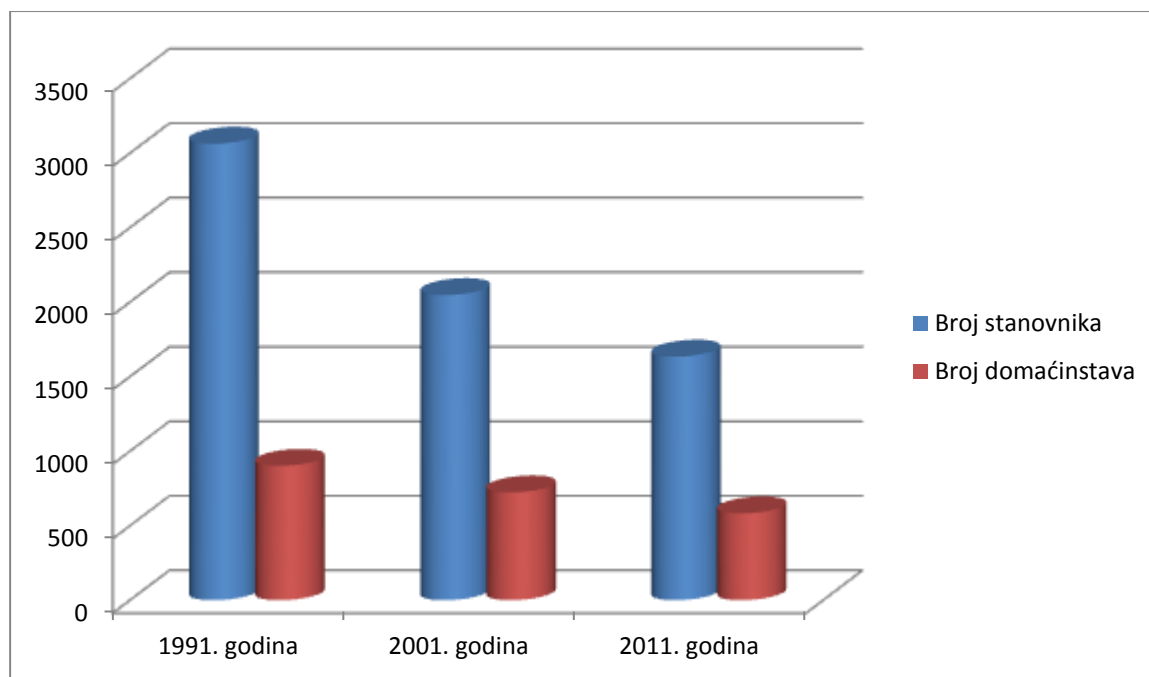
Smanjenje broja domaćinstava išlo je znatno sporije od smanjenja broja stanovnika.

Smanjivao se i broj članova domaćinstva sa 3,40 u 1991. godini na 2,81 u 2011. godini ali je još uvijek nešto veći od prosjeka županije i također od prosjeka Republike Hrvatske.

**Broj članova domaćinstava**

RED. BROJ	TERITORIJALNA JEDINICA	PROSJEČAN BROJ ČLANOVA DOMAĆINSTAVA		
		1991.	2001.	2011.
1.	OPĆINA DONJI KUKURUZARI	3,40	2,83	2,81
2.	SISAČKO-MOSLAVAČKA ŽUPANIJA	2,80	2,84	2,73
3.	REPUBLIKA HRVATSKA	3,10	3,04	2,80

Izvor: Državni zavod za statistiku

**Broj stanovnika i broj domaćinstava**

#### **4. OPĆINA DONJI KUKURUZARI U OKVIRU PROSTORNOG UREĐENJA SISAČKO-MOSLAVAČKE ŽUPANIJE**

Zakonom o prostornom uređenju uređen je sustav prostornog planiranja u Republici Hrvatskoj koji čine subjekti, dokumenti i postupci u praćenju stanja u prostoru, izradi, donošenju i provođenju dokumenata prostornog uređenja. Prema ovom sustavu postoji više razina planiranja, izrade, donošenja i provođenja dokumenata prostornog uređenja koji moraju biti međusobno usklađeni. Prostorni planovi niže razine moraju biti usklađeni s prostornim planovima više razine. Prostorni planovi uređenja jedinica lokalne samouprave moraju biti usklađeni s prostornim planovima jedinica regionalne (područne) samouprave, a ovi s prostornim planom države. Također prostorni planovi iste razine moraju biti međusobno usklađeni.

Dokumenti lokalne razine, a to su prvenstveno prostorni plan uređenja i urbanistički planovi uređenja u nadležnosti su općine Donji Kukuruzari.

U općini Donji Kukuruzari poslove prostornog uređenja u fazi pripreme i izrade prostornih planova vodi Opći upravni odjel općine, na način da se obavljaju poslovi u fazi pripreme i izrade prostornih planova, a izrada planova se povjerava stručnim izrađivačima. Planove donosi Općinsko vijeće.

Provedba prostornih planova u nadležnosti je Sisačko-moslavačke županije koju provodi Upravni odjel za prostorno uređenje, graditeljstvo i zaštitu okoliša izdavanjem lokacijskih dozvola, dozvola za promjenu namjene i uporabu građevine, rješenja o utvrđivanju građevne čestice, potvrde parcelacijskog elaborata te građevinske dozvole na temelju posebnog zakona.

Zavod za prostorno uređenje Sisačko-moslavačke županije nadležan je za usklađenost prostornog plana uređenja općine Donji Kukuruzari sa Prostornim planom županije te isto potvrđuje izdavanjem mišljenja o usklađenosti.

Obaveza dostave prostornih planova i izvješća o stanju u prostoru, koja je propisana Zakonom o prostornom uređenju, od strane jedinica lokalne samouprave Zavodima za prostorno uređenja županija, osigurava povezanost prostornog uređenja lokalne razine sa sustavom i politikom prostornog uređenja područne (regionalne) razine.

## **II. ANALIZA I OCJENA STANJA, PROVEDBE I TRENDOVA PROSTORNOG RAZVOJA**

---

### **1. PROSTORNA STRUKTURA KORIŠTENJA I NAMJENE POVRŠINA**

Prostornim planom uređenja općine utvrđene su namjene površina:

- a) za razvoj i uređenje naselja
- b) za razvoj i uređenje površina izvan naselja

Površine za razvoj i uređenje naselja obuhvaćaju izgrađene i neizgrađene dijelove naselja, tj. površine namijenjene za razvoj i širenje naselja. Tu su smještene građevine za stanovanje, građevine javnih funkcija, proizvodnih, poslovnih, ugostiteljskih, turističkih i sportsko rekreacijskih namjena, zelene površine i površine infrastrukturnih sustava.

Površine za razvoj i uređenje izvan naselja su površine poljoprivrednog i šumskog zemljišta, površine infrastrukturnih sustava i vodene površine.

Izvan naselja se planiraju i građevinske površine za gospodarsku namjenu: industrijsku, zanatsku, trgovačku, komunalno-servisnu, ugostiteljsko-turističku te sport i rekreaciju. Na tim se površinama ne planira novo stanovanje.

Prema Planu prostornog uređenja te njegovih izmjena i dopuna struktura korištenja površina zemljišta općine je sljedeća:

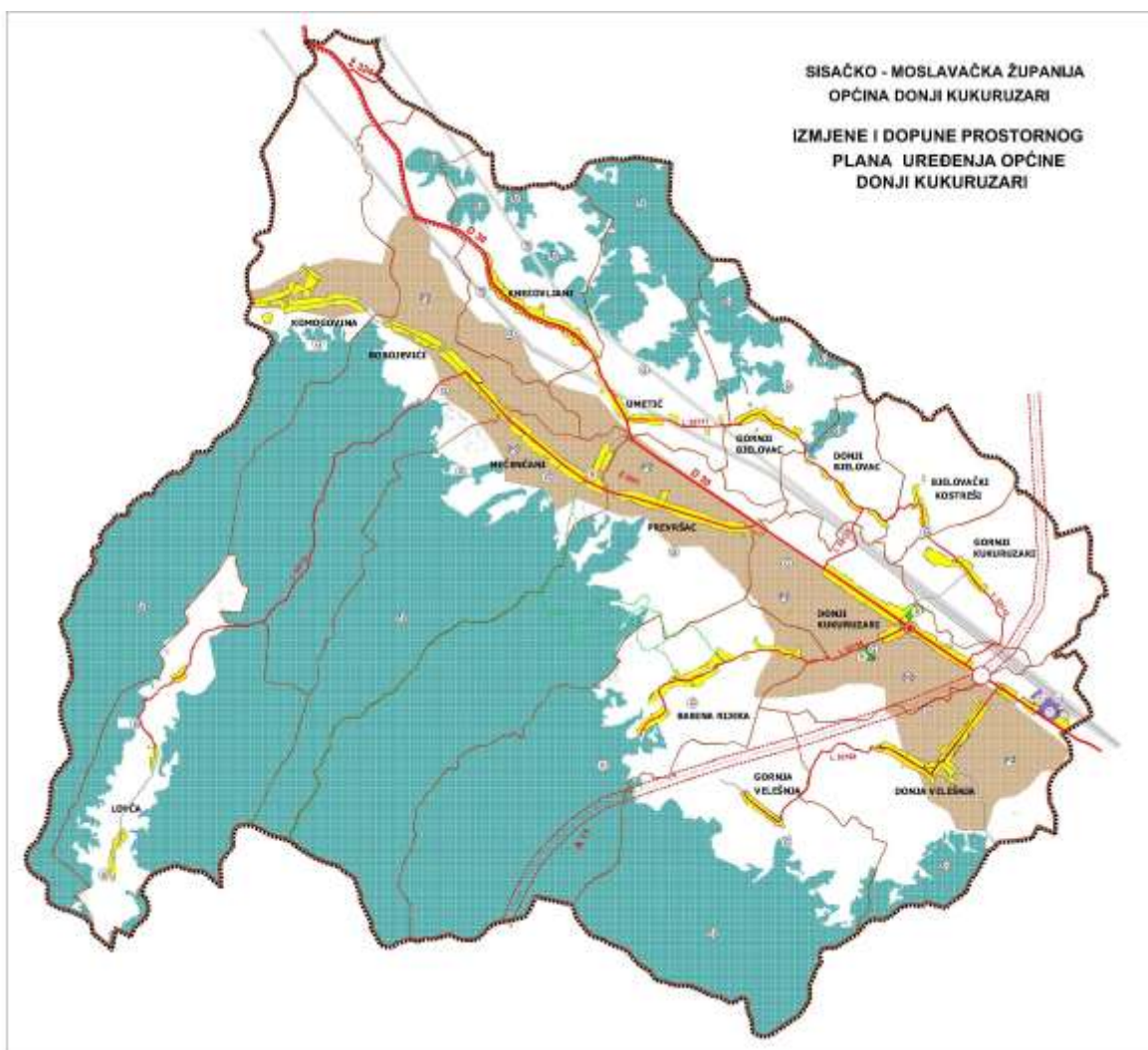
### Struktura korištenja površina zemljišta

Red. br.	OPĆINA DONJI KUKURUZARI	Oznaka	Ukupno ha	% od površine općine
1.0.	<b>ISKAZ PROSTORNIH POKAZATELJA ZA NAMJENU POVRŠINA</b>			
1.1.	Građevinska područja - izgrađeni dio GP	ukupno <b>GP</b>	<b>300,79</b> 300,79	<b>2,64</b> 2,64
1.2.	Izgrađene strukture van građevinskog područja - gospodarska namjena - sport i rekreacija	ukupno	<b>11,42</b> 9,10 2,32	<b>0,10</b> 0,08 0,03
1.3.	Poljoprivredne površine - obradive	ukupno <b>P2</b> <b>P3</b>	<b>3.227,70</b> 2.147,10 1.080,60	<b>28,37</b> 18,87 9,49
1.4.	Šumske površine - gospodarske - zaštitne - posebne namjene	ukupno <b>Š1</b> <b>Š2</b> <b>Š3</b>	<b>4.346,80</b> 4.346,80	<b>38,20</b> 38,20
1.5.	Ostale poljoprivredne i šumske površine	ukupno <b>PŠ</b>	<b>2.841,44</b>	<b>24,97</b>
1.6.	Vodne površine - vodotoci - kanali - retencije	ukupno <b>V</b>	<b>334,00</b> 334,00	<b>2,93</b> 2,93
1.7.	Ostale površine - groblja - infrastrukturni sustavi	ukupno <b>G</b> <b>IS</b>	<b>317,85</b> 7,85 310,00	<b>2,79</b> 0,07 2,72
<b>UKUPNO OPĆINA</b>			<b>11.380,00</b>	<b>100,00</b>

Izvor: Prostorni plan uređenja općine Donji Kukuruzari

### Korištenje i namjena površina

Korištenje i namjena površina je vidljiva na kartografskom prikazu iz Prostornog plana uređenja općine.



Izvor: Prostorni plan uređenja općine Donji Kukuruzari – Izmjene i dopune

## 2. SUSTAV NASELJA

Sva naselja općine Donji Kukuruzari su ruralnog tipa. Jedino urbanije naselje u općini je općinsko središte Donji Kukuruzari. Naselja su disperzivno raspoređena po cijelom prostoru općine, ali se većina nalazi uz državnu cestu D30 (Petrinja – Hrvatska Kostajnica) i županijsku cestu Ž3241 (Borojevići – D30).

### 2.1. Razmjestaj i površine naselja, gustoća naselja i gustoća naseljenosti

Temeljem podataka iz popisa stanovništva iz 2001. i 2011. godine, prikazan je odnos udjela površine naselja u ukupnoj površini općine kao i odnos udjela broja stanovnika pojedinih naselja u ukupnom broju stanovnika općine.

Podatak o broju stanovnika na kvadratni kilometar predstavlja gustoću naseljenosti koja je izračunata za svako naselje.

Površine naselja su uzete iz novih podataka Državne geodetske uprave koji se ponešto razlikuju od podataka iz Prostornog plana uređenja općine.

**Površine naselja, broj stanovnika i gustoća naseljenosti**

R. BR.	NAZIV NASELJA	POVRŠINA		BROJ STANOVNIKA				GUSTOĆA NASELJENOSTI	
		km <sup>2</sup>	%	2001.		2011.		2001.	2011.
				BROJ	%	BROJ	%	st/km <sup>2</sup>	st/km <sup>2</sup>
1.	BABINA RIJEKA	11,15	9,80	188	9,18	127	7,77	16,86	11,39
2.	BOROJEVIĆI	12,17	10,70	184	8,99	119	7,28	15,12	9,78
3.	DONJA VELEŠNJA	7,93	6,97	<b>356</b>	17,39	261	15,97	<b>44,89</b>	32,91
4.	DONJI BJELOVAC	2,05	1,80	52	2,54	43	2,63	25,37	20,98
5.	DONJI KUKURUZARI	5,58	4,91	226	11,04	<b>297</b>	18,18	40,50	<b>53,23</b>
6.	GORNJA VELEŠNJA	10,43	9,17	72	3,52	73	4,47	6,90	7,00
7.	GORNJI BJELOVAC	3,78	3,32	105	5,13	53	3,24	27,78	14,02
8.	GORNJI KUKURUZARI	4,10	3,60	78	3,81	51	3,12	19,02	12,44
9.	KNEZOVLJANI	4,79	4,21	79	3,86	81	4,96	16,49	16,91
10.	KOMOGOVINA	12,72	11,18	188	9,18	126	7,71	14,78	9,91
11.	KOSTREŠI BJELOVAČKI	2,33	2,05	52	2,54	43	2,63	22,32	18,45
12.	LOVČA	8,45	7,43	26	1,27	19	1,16	3,08	2,25
13.	MEČENČANI	9,50	8,35	168	8,21	148	9,06	17,68	15,58
14.	PREVRŠAC	12,87	11,32	159	7,77	120	7,34	12,35	9,32
15.	UMETIĆI	5,89	5,18	124	6,06	73	4,47	21,05	12,39
	<b>OPĆINA UKUPNO:</b>	<b>113,74</b>	<b>100,0</b>	<b>2.047</b>	<b>100,00</b>	<b>1.634</b>	<b>100,00</b>	<b>18,00</b>	<b>14,37</b>
	<b>ŽUPANIJA SISAČKO - MOSLAVAČKA</b>	<b>4467,8</b>		<b>185.387</b>		<b>172.439</b>		<b>41,49</b>	<b>38,60</b>

Izvor: Državna geodetska uprava i Državni zavod za statistiku

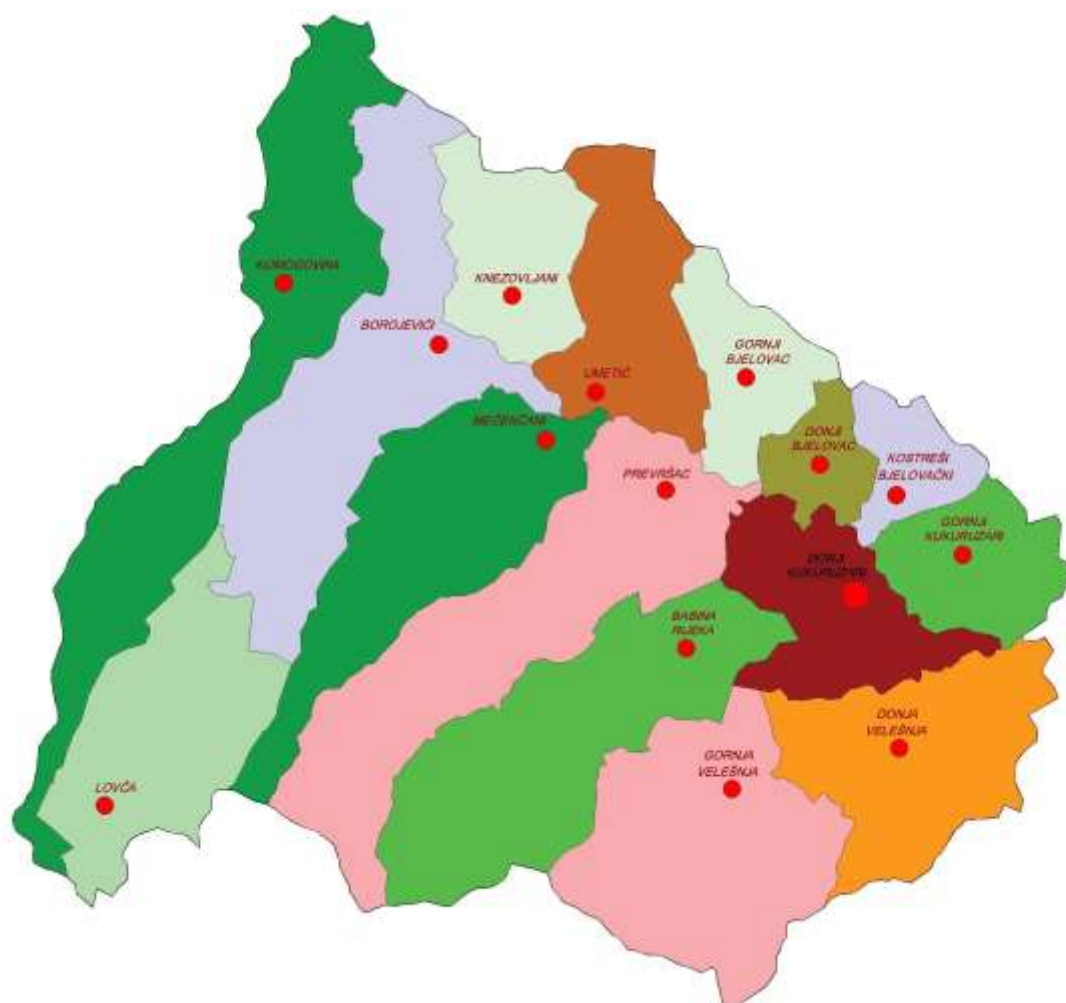
Godine 1991. kad je općina imala 3063 stanovnika, gustoća naseljenosti je iznosila 26,93 stanovnika po kvadratnom kilometru. Zbog ratnih zbivanja pao je broj stanovnika pa je 2001. godine bilo 2047 stanovnik i gustoća naseljenosti je iznosila 18,00 stanovnika po kvadratnom kilometru. Usljedio je daljnji pad broja stanovnika, tako da je 2011. godine općina imala samo 1634 stanovnika te je gustoća naseljenosti iznosila 14,37 stanovnika po kvadratnom kilometru.

Za usporedbu, gustoća naseljenosti 2011. godine je:

- u Sisačko-moslavačkoj županiji 38,60
- u Republici Hrvatskoj 75,80 stanovnika po kvadratnom kilometru.

Najveća gustoća naseljenosti je u općinskom središtu Donji Kukuruzari koja je 2011. godine iznosila 53,23 stanovnika po kvadratnom kilometru.

## Prostorni raspored naselja



### 2.2 Građevinska područja naselja

Podaci o građevinskim područjima naselja prikazani su u Izmjenama i dopunama Prostornog plana uređenja općine Donji Kukuruzari („Službeni vjesnik“ općine Donji Kukuruzari broj 16/12).

Prema tada važećem Zakonu o prostornom uređenju i gradnji („Narodne novine“ broj: 76/07, 38/09, 55/11 i 90/11), a prema članku 2. izvršeno je preoblikovanje neizgrađenog dijela građevinskog područja naselja u izgrađeno građevinsko zemljište, tako da se, prema postojećem stanju, sve građevinsko zemljište u općini smatra izgrađenim građevinskim zemljištem.

Prema tim podacima površine građevinskih područja po naseljima su sljedeće:

RED. BROJ	NAZIV NASELJA	GRAĐEVINSKO PODRUČJE	BROJ STANOVNIKA PO GRAĐEVINSKOM PODRUČJU
		ha	stanovnika/ha
1.	BABINA RIJEKA	28,80	4,41
2.	BOROJEVIĆI	26,70	4,46
3.	DONJA VELEŠNJA	31,81	8,20
4.	DONJI BJELOVAC	6,60	6,52
5.	DONJI KUKURUZARI	41,70	7,12
6.	GORNJA VELEŠNJA	6,53	11,18
7.	GORNJI BJELOVAC	11,20	4,73
8.	GORNJI KUKURUZARI	12,60	4,05
9.	KNEZOV LJANI	23,44	3,46
10.	KOMOGOVINA	30,14	4,18
11.	KOSTREŠI BJELOVAČKI	5,54	7,76
12.	LOVČA	9,76	1,95
13.	MEČENČANI	30,77	4,81
14.	PREVRŠAC	25,40	4,72
15.	UMETIĆI	9,75	7,49
	<b>OPĆINA UKUPNO:</b>	<b>300,79</b>	<b>5,43</b>
	<b>ŽUPANIJA SISAČKO-MOSLAVAČKA</b>	<b>26.662,78</b>	<b>6,47</b>

Izvor: Prostorni plan uređenja općine Donji Kukuruzari - Izmjene i dopune

Prema podacima osnovnog Prostornog plana uređenja, koji može poslužiti kao orijentacija, izgrađenost građevinskog područja je iznosila 76 %, dok je županijski prosjek izgrađenosti iznosio 74 %.

U Prostornom planu Sisačko-moslavačke županije predviđeno je 6,47 stanovnika po ha građevinskog područja, a u Prostornom planu uređenja općine Donji Kukuruzari predviđeno 5,43 stanovnika po ha građevinskog područja.

Podaci o građevinskom području ukazuju na karakter naselja. Naselja općine Donji Kukuruzari su ruralnog karaktera pa su planirana građevinska područja po stanovniku nešto veća u odnosu na prosjek Županije.

PROSTORNA JEDINICA	PLANIRANO GRAĐEVINSKO PODRUČJE
	ha/stanovniku
OPĆINA DONJI KUKURUZARI	0,18
ŽUPANIJA SISAČKO-MOSLAVAČKA	0,13

Svi ovi podaci o građevinskim područjima su važni za odluku o potrebi povećanja ili smanjenja građevinskog područja naselja.

**Građevinska područja i površina naselja**

RED. BROJ	NAZIV NASELJA	POVRŠINA NASELJA	GRAĐEVINSKA PODRUČJA NASELJA	
		ha	ha	%
1.	BABINA RIJEKA	1.115,33	28,80	2,58
2.	BOROJEVIĆI	1.217,05	26,70	2,19
3.	DONJA VELEŠNJA	793,39	31,81	4,01
4.	DONJI BJELOVAC	204,67	6,60	3,22
5.	DONJI KUKURUZARI	557,68	41,70	7,48
6.	GORNJA VELEŠNJA	1.043,08	6,53	0,63
7.	GORNJI BJELOVAC	378,40	11,20	2,96
8.	GORNJI KUKURUZARI	409,93	12,60	3,07
9.	KNEZOVLJANI	478,96	23,44	4,89
10.	KOMOGOVINA	1.271,54	30,14	2,37
11.	KOSTREŠI BJELOVAČKI	233,09	5,54	2,38
12.	LOVČA	845,19	9,76	1,16
13.	MEČENČANI	950,31	30,77	3,24
14.	PREVRŠAC	1.286,58	25,40	1,97
15.	UMETIĆI	589,31	9,75	1,65
	<b>OPĆINA UKUPNO:</b>	<b>11.374,58</b>	<b>300,79</b>	<b>2,64</b>
	<b>ŽUPANIJA SISAČKO-MOSLAVAČKA</b>	<b>446.775,92</b>	<b>26.662,78</b>	<b>5,97</b>

Izvor: Prostorni plan uređenja općine Donji Kukuruzari, Državna geodetska uprava

Planirana građevinska područja naselja iznose 2,64 % površine općine Donji Kukuruzari. Za usporedbu, u Sisačko-moslavačkoj županiji (zajedno s općinom Donji Kukuruzari) planirana građevinska područja naselja iznose 5,97 % površine županije.

Podaci o broju stanovnika po jedinici građevinskog područja i postotak građevinskog područja u odnosu na veličinu naselja pokazuju racionalno postupanje s prostorom jedinice lokalne samouprave, uvažavajući posebnosti: karakteristiku reljefa, gustoću naseljenosti, migraciju stanovništva, infrastrukturne sustave i drugo.

**2.3. Izdvojena građevinska područja izvan naselja**

U Prostornom planu uređenja općine Donji Kukuruzari izvan naselja su planirane površine za gospodarsku namjenu, sportsko rekreacijsku namjenu i groblja.

NAMJENA GRAĐEVINSKOG PODRUČJA IZVAN NASELJA	POVRŠINA (ha)	UDIO (%)
GOSPODARSKE NAMJENA	9,10	49,81
ŠPORTSKO - REKREACIJSKA	2,32	12,05
GROBLJA	7,85	40,74
<b>UKUPNO:</b>	<b>19,27</b>	<b>100,00</b>

Prema podacima iz Prostornog plana uređenja općine ukupno planirano građevinsko područje u naseljima i izvan naselja iznosi 320,06 ha , što je 2,81 % površine općine.

Pribrojivši toj površini još 310,00 ha zemljišta pod infrastrukturnim objektima, koje prema ovoj metodologiji, nije ubrojeno u građevinska područja, proizlazi da je u općini pod građevinskim objektima razne namjene ili je u planu izgradnje 5,54 % površine općine.

U Sisačko-moslavačkoj županiji za ove namjene je planirano 8,15 % površine županije.

### **3. GOSPODARSTVO**

#### **3.1. Gospodarski pokazatelji**

Kao pokazatelj ekonomskog rasta i stupnja razvijenosti određenog područja koristi se indeks razvijenosti prema kojemu se jedinice lokalne samouprave razvrstavaju u skupine (Odluka o razvrstavanju jedinica lokalne, područne i regionalne samouprave prema stupnju razvijenosti, „Narodne novine“ br. 89/10), a na temelju članka 32. Zakona o regionalnom razvoju Republike Hrvatske („Narodne novine“ br. 147/14.).

Stupanj razvijenosti određuje se na osnovi indeksa razvijenosti prema pokazateljima:

- stope nezaposlenosti
- dohotku po stanovniku
- proračunskih prihoda jedinice lokalne, odnosno područne samouprave po stanovniku
- općem kretanju stanovništva
- stopi obrazovanosti.

Jedinice lokalne samouprave razvrstavaju se u pet skupina:

- u I. skupinu razvrstane su jedinice lokalne samouprave čija je vrijednost indeksa razvijenosti manja od 50 % prosjeka Republike Hrvatske
- u II. skupinu razvrstane su jedinice lokalne samouprave čija je vrijednost indeksa razvijenosti između 50 % i 75 % prosjeka Republike Hrvatske
- u III. skupinu razvrstane su jedinice lokalne samouprave čija je vrijednost indeksa razvijenosti između 75 % i 100 % prosjeka Republike Hrvatske
- u IV. skupinu razvrstane su jedinice lokalne samouprave čija je vrijednost indeksa razvijenosti između 100 % i 125 % prosjeka Republike Hrvatske
- u V. skupinu razvrstane su jedinice lokalne samouprave čija je vrijednost indeksa razvijenosti veća od 125 % prosjeka Republike Hrvatske

Jedinice lokalne samouprave koje imaju vrijednost indeksa razvijenosti manji od 75 % prosjeka Republike Hrvatske imaju status potpomognutog područja.

Postupak ocjenjivanja svakih pet godina provodi Ministarstvo regionalnog razvoja i fondova Europske unije. Posljednji postupak ocjenjivanja proveden je krajem 2013. godine.

**Indeks razvijenosti jedinica lokalne samouprave**

JEDINICA LOKALNE SAMOUPRAVE	INDEKS RAZVIJENOSTI	SKUPINE	
DONJI KUKURUZARI	21,50 %	< 50 %	I
GVOZD	30,21 %	< 50 %	I
DVOR	38,59 %	< 50 %	I
SUNJA	44,96 %	< 50 %	I
HRVATSKA DUBICA	46,67 %	< 50 %	I
MAJUR	51,91 %	50-75 %	II
GLINA	55,50 %	50-75 %	II
MARTINSKA VES	59,79 %	50-75 %	II
JASENOVAC	63,27 %	50-75 %	II
NOVSKA	66,63 %	50-75 %	II
HRVATSKA KOSTAJNICA	67,06 %	50-75 %	II
PETRINJA	67,30 %	50-75 %	II
TOPUSKO	70,73 %	50-75 %	II
LEKENIK	80,03 %	75-100 %	III
POPOVAČA	81,17 %	75-100 %	III
LIPOVLJANI	81,90 %	75-100 %	III
KUTINA	92,04 %	75-100 %	III
VELIKA LUDINA	92,75 %	75-100 %	III
SISAK	99,73 %	75-100 %	III

Izvor: Ministarstvo regionalnog razvoja i fondova Europske unije

Općina Donji Kukuruzari s indeksom razvijenosti od 21,50 % najnerazvijenija je jedinica lokalne samouprave u Sisačko-moslavačkoj županiji. Nalazi se u I skupini jedinica lokalne samouprave čija je razvijenost manja od 50 % prosjeka Republike Hrvatske.

Županija Sisačko-moslavačka s indeksom razvijenosti od 38,70 svrstana u I skupinu jedinica područne (regionalne) samouprave čija je razvijenost manja od 75 % prosjeka Republike Hrvatske.

Općina je po indeksu razvijenosti svrstana u potpomognuto područje.

**3.2. Gospodarske djelatnosti**

Gospodarstvo općine temelji se na prirodnim resursima: poljoprivrednom zemljištu i šumama. Industrijske proizvodnje nema. Postoji samo malo i srednje poduzetništvo u oblasti trgovine i obrta.

Prema podacima Ureda državne uprave u Sisačko-moslavačkoj županiji, Službe za gospodarstvo, od 09.06.2016. godine na području općine Donji Kukuruzari ima registrirano 5 obrta.

Stanovništvo se uglavnom bavi poljodjelstvom, tradicionalnom stočarskom proizvodnjom, ponešto voćarstvom, povrtlarstvom i pčelarstvom kroz obiteljska poljoprivredna gospodarstva.

Prisutna je nespремnost stanovništva prema udruživanju i zajedničkoj suradnji. Jedina zadruga „Zajednica proizvođača Sisačko-moslavačke županije“ osnovana je na inicijativu i poticaj županijske razvojne agencije „Simora“.

Bogatstvo prirodne baštine predstavlja potencijal za razvoj turizma kao privredne djelatnosti. Zbog velikih šumskih površina tradicionalno je razvijeno lovstvo, a bogatstvo vodama je preduvjet za razvoj poljoprivrede temeljen na navodnjavanju i zdravoj hrani.

**Struktura poljoprivrednog zemljišta (ha)**

UKUPNO	ORANICE I VRTOVI	VOĆNJACI	LIVADE	PAŠNJACI, TRSTICI I OBRASLO
5.812	2.780	78	370	2.584

Izvor: Državna geodetska uprava

Iako, prema katastarskim podacima, postoje značajne površine poljoprivrednog zemljišta, ono se ne koristi za tu namjenu jer je znatni dio neobrađen te se prirodnim putem vremenom pretvara u šumsko zemljište.

Šuma i šumskog zemljišta na području općine ima oko 4.350 ha. Sve šume su gospodarske namjene. Državnim šumama gospodare „Hrvatske šume“ d.o.o. Zagreb, Uprava šuma Sisak, Šumarija Hrvatska Kostajnica. Upravo velike površine pod šumom su preduvjet za razvoj drvne industrije.

Vodene površine, prema Prostornom planu uređenja općine, zauzimaju 334 ha, što iznosi 2,93 % površine općine. Vodene površine pretežito čini rijeka Sunja sa svojim brdskim pritocima.

Prema zadnjim objavljenim podacima Državnog zavoda za statistiku sa stanjem na dan 31.03. 2014. godine, a prema NKD iz 2007. godine u općini Donji Kukuruzari bila je zaposlena 41 osoba i to najviše (30) iz područja obrazovanja. Struktura zaposlenih prikazana je u sljedećoj tablici.

**Broj zaposlenih po djelatnostima**

DJELATNOSTI	BROJ ZAPOSLENIH
- trgovina na veliko i malo, popravak motornih vozila i motocikala	2
- administrativne i pomoćne uslužne djelatnosti	1
- javna uprava i obrana, obvezno socijalno osiguranje	7
- obrazovanje	30
- umjetnost, zabava i rekreacija	1
UKUPNO:	41

Izvor: Državni zavod za statistiku

**Broj nezaposlenih osoba**

Prema podacima Hrvatskog zavoda za zapošljavanje nezaposlenost je u općini vrlo velika i po godinama je iznosila:

- 2011. godine ..... 311 osobe
- 2012. godine ..... 341 osoba
- 2013. godine ..... 339 osoba
- 2014. godine ..... 333 osoba
- 2015. godine ..... 322 osoba

Općina nastoji stvoriti pretpostavke za razvoj gospodarstva izgradnjom komunalne infrastrukture.

Prostornim planom općine i županijskim „Programom razvoja poduzetničkih zona na području Sisačko-moslavačke županije za razdoblje 2015. – 2020. godine“ predviđena je gospodarska zona „Veleška polja“ površine 8,45 ha od čega je samo 3,84 ha u vlasništvu općine. Zona nije uređena.

Poduzetnicima na području Županije u osmišljavanju i provođenju poslovnih projekata pomaže županijska razvojna agencija „SIMORA“ d.o.o. iz Siska. Do sada je usluge agencije koristila jedino općina.

#### **4. OPREMLJENOST PROSTORA INFRASTRUKTUROM**

##### **4.1. Opremljenost društvenom infrastrukturom**

###### **Uprava i javne službe**

Ustrojstvom općine Donji Kukuruzari uspostavljen je sustav lokalne samouprave.

U općini posluje jedina općinska komunalna organizacija Komunalac d.o.o. Donji Kukuruzari.

###### **Kultura, odgoj i obrazovanje**

Osnovno obrazovanje provodi se u Osnovnoj školi „Katarina Zrinska“ u Mečenčanima koju, u školskoj godini 2015/2016; pohađa 99 djece. Evidentan je pad broja upisane djece u škole.

Većina djece s područja općine Donji Kukuruzari pohađa srednju školu „Ivana Trnskog“ u Hrvatskoj Kostajnici, ali i u drugim srednjoškolskim ustanovama na području županije.

Od kulturnih ustanova u naselju Mečenčani od 2002. godine djeluje knjižnica i čitaonica „Napredak“. Knjižnica i čitaonica sa fondom od oko 8.000 knjiga ima oko 600 članova. U sklopu knjižnice djeluje odjel za djecu, multimedijски odjel i čitaonica. Ustanova je ujedno i nositelj kulturnih i edukacijskih aktivnosti i manifestacija kao što su: likovne radionice, tribine, izložbe i dr. U osnovnoj školi nalazi se školska knjižnica za školsku djecu.

U općini, sa sjedištem u naselju Donji Kukuruzari djeluje:

- Udruga osoba s intelektualnim teškoćama
- Udruga hrvatskih dragovoljaca domovinskog rata
- Vijeće srpske nacionalne manjine
- KUD „Napredak“ i
- Dobrovoljno vatrogasno društvo.

U naseljima Borojevići, Donja Velešnja, Knezovljani i Prevršac obnovljeni su mjesni domovi i služe kulturnim i ostalim potrebama mještana.

###### **Zdravstvo i socijalna skrb**

Primarna zdravstvena zaštita se obavlja putem:

- Doma zdravlja Sisak, Ispostave u Mečenčanima s ordinacijama opće medicine i stomatologije
- Zavoda za javno zdravstvo Sisačko-moslavačke županije
- Zavoda za hitnu medicinu Sisačko-moslavačke županije, Ispostava Hrvatska Kostajnica.

Sekundarna zdravstvena zaštita obavlja se u županijskim zdravstvenim ustanovama:

- Opće bolnice „Dr. Ivo Pedišić“ u Sisku
- Neuropsihijatrijske bolnice „Dr. Ivan Barbot“ u Popovači
- Lječilištu „Topusko“ i „Top-termama“ u Topuskom te ostalim zdravstvenim ustanovama u Republici Hrvatskoj.

Djelatnost socijalne skrbi organizirana je putem Centra za socijalnu skrb i Gradskog društva crvenog križa iz Hrvatske Kostajnice. Trenutno na području općine Donji Kukuruzari ima 82 korisnika socijalne skrbi.

## Sport i rekreacija

Danas u općini Donji Kukuruzari nema organiziranih sportskih klubova.

Na dva zajednička i dva državna lovišta s područja općine koncesiju imaju lovačke udruge iz Hrvatske Kostajnice i Velike Gorice.

## 4.2. Opremljenost javnom i komunalnom infrastrukturom

### 4.2.1 Prometna infrastruktura

Izgrađena infrastruktura je uvjet funkcionalnog korištenja prostora. Razvijena prometna struktura omogućava mobilnost ljudi i roba, smanjuje prometnu izoliranost i omogućava ravnomjerniji razvoj.

### Cestovni promet

Prema Odluci o razvrstavanju javnih cesta („Narodne novine“ broj 66/15) područjem općine Donji Kukuruzari prolaze sljedeće ceste:

#### Državna cesta

OZNAKA CESTE	NAZIV CESTE	DULJINA (km)
<b>D30</b>	Čvor Buzin (A3) – Velika Gorica – Petrinja – Hrvatska Kostajnica – G.P. Hrvatska Kostajnica (granica BiH)	<b>14,4</b>

Izvor: Hrvatske ceste d.o.o.

#### Županijske ceste

OZNAKA CESTE	NAZIV CESTE	DULJINA (km)
<b>Ž3241</b>	Borojevići (L33110) – Gornja Mlinoga – D30	4,7
<b>Ž3244</b>	D30 – Mala Gradusa – Drljače – D224	1,4
	<b>UKUPNO:</b>	<b>6,1</b>

Izvor: Županijska uprava za ceste

#### Lokalne ceste

OZNAKA CESTE	NAZIV CESTE	DULJINA (km)
<b>L33110</b>	Borojevići (Ž3241) - Lovča	7,2
<b>L33111</b>	Umetići (D30) – Gornji Bjelovac – Donji Bjelovac (L33112)	3,9
<b>L33112</b>	D30 – Kostreši Bjelovački – Gornji Kukuruzari – D30	4,5
<b>L33114</b>	Babina rijeka – Donji Kukuruzari (D30)	4,5
<b>L33192</b>	D30 – Donja Velešnja – Gornja Velešnja	5,0
	<b>UKUPNO:</b>	<b>25,1</b>

Izvor: Županijska uprava za ceste

Cestovna gustoća, računajući dužinu svih vrsta cesta, osim nerazvrstanih, na području općine kroz površinu općine u km<sup>2</sup> iznosi 0,401 km/km<sup>2</sup> koliko iznosi i županijski prosjek.

**Udio pojedinih vrsta cesta i cestovna gustoća**

<b>VRSTA CESTE</b>	<b>DULJINA km</b>	<b>UDIO %</b>	<b>CESTOVNA GUSTOĆA km/km<sup>2</sup></b>
Državne	14,4	31,58	0,127
Županijske	6,1	13,38	0,054
Lokalne	25,1	55,04	0,221
<b>UKUPNO:</b>	<b>45,6</b>	<b>100,00</b>	<b>0,401</b>

Strategijom i Programom prostornog uređenja Republike Hrvatske planirani je i jedan koridor autoceste Zagreb – Sisak – Bihač – Split, koja bi prolazila preko Općine Donji Kukuruzari. Iako je danas manje vjerojatna izgradnja ove autoceste, još uvijek se nalazi u planskim dokumentima pa je zato spomenuta.

U proteklom razdoblju na prometnoj strukturi općine provodilo se samo redovno održavanje. Trenutno je u tijeku uređenje nerazvrstane ceste Borojevići - Komogovina i cesta u naselju Lovča koje provodi općina vlastitim sredstvima.

Javni putnički cestovni prijevoz obavlja autoprijevozničko poduzeća „Čazmatrans“ iz Čazme. Mali broj putnika dovodi do nerentabilnih putničkih linija koje autoprijevoznici nastoje ukinuti, što bi značilo prometnu izoliranost općine od županijskog centra Siska i ostalih područja županije.

**Željeznički promet**

Područjem općine ne prolaze željezničke pruge niti su u planu izgradnje.

**Zračni promet**

U općini nema izgrađenih objekata za zračni promet.

**Telekomunikacije**

Telekomunikacijski promet je uspostavljen preko izgrađene telekomunikacijske infrastrukture: tranzitno pristupne TC/PC centrale Sisak, udaljenih pretplatničkih stupnjeva (UPS-ova) u Donjim Kukuruzarima i Mečenčanima koji su povezani suvremenim svjetlosnim sustavima prijenosa, pristupnim telekomunikacijskim mrežama i priključcima.

Na području općine Donji kukuruzari nema instaliranih bazna stanica u vlasništvu operatora javnih komunikacijskih mreža pokretnih komunikacija.

**Pošta**

U općini Donji Kukuruzari nema ni jednog poštanskog ureda.

**4.2.2. Energetska infrastruktura****Elektroopskrba**

Distributer električne energije na području općine Donji Kukuruzari je HEP - Operator distribucijskog sustava d.o.o. Elektra Sisak, pogonski ured Hrvatska Kostajnica.

Distribucija električne energije se vrši preko trafostanice 35/20 kV Kostajnica koja je vezana na 110 kV dalekovod Pračno – Petrinja.

Prema podacima distributera trenutno u općini Donji Kukuruzari postoje sljedeći elektroenergetski objekti:

- trafo stanica TS 20/0,4 kV ..... kom 27
- srednje naponski vodovi ..... km 40
- niskonaponska mreža ..... km 30

### **Plinoopskrba**

Na području općine Donji Kukuruzari ne postoji plinska mreža.

#### **4.2.3. Opskrba vodom i odvodnja otpadnih voda**

Vodoopskrbni sustav općine se temelji na izvorištu „Pašino vrelo“ . Vodoopskrbom upravlja poduzeće „Vodoopskrba“ d.o.o iz Hrvatske Kostajnice.

Vodoopskrbom je obuhvaćeno 11 naselja općine sa sljedećim brojem priključaka:

REDNI BROJ	NASELJE	BROJ PRIKLJUČAKA
1.	BOROJEVIĆI	51
2.	DONJA VELEŠNJA	67
3.	DONJI KUKURUZARI	62
4.	GORNJA VELEŠNJA	11
5.	GORNJI BJELOVAC	25
6.	GORNJI KUKURUZARI	25
7.	KNEZOVLJANI	36
8.	KOMOGOVINA	44
9.	MEČENČANI	11
10.	PREVRŠAC	44
11.	UMETIĆI	4
	<b>UKUPNO:</b>	<b>380</b>

Izvor: JP Komunalac d.o.o Hrvatska Kostajnica

Potrošnja pitke vode po stanovniku iz ovog vodoopskrbnog sustava iznosi 25,67 m<sup>3</sup>/godišnje.

#### **Odvodnja otpadnih voda**

Naselja općine Donji Kukuruzari nemaju izgrađen sustav odvodnje, već se otpadne vode ispuštaju u septičke jame. Oborinske vode, sa krovova, prometnih i drugih površina ispuštaju se u grabe i odvodne kanale ili direktno, nepročišćene, u recipijente.

#### **4.2.4. Gospodarenje otpadom**

Na području općine Donji Kukuruzari organizirano je prikupljanje i odvoz komunalnog otpada za sva naselja osim Lovče. Komunalni otpad prikuplja i odvozi „Komunalac“ d.o.o. iz Petrinje na odlagalište „Taborište“ u Petrinji.

Jednom godišnje organizira se prikupljanje i odvoz glomaznog otpada. Za odvojeno prikupljanje papira, stakla i plastike postavljeni su zeleni otoci s kontejnerima na pet mjesta u općini. Tako prikupljen odvojeni otpad preuzima i odvozi ovlaštenu sakupljač.

Biorazgradivi otpad kompostira se u domaćinstvima.

Općina planira uspostavu reciklažnog dvorišta te prikupljanje i obradu građevinskog otpada u naselju Donja Velešnja u sklopu gospodarske zone „Veleška polja“.

Divlja odlagališta su uglavnom sanirana.

Prema prijedlogu izmjena i dopuna Plana gospodarenja otpadom Republike Hrvatske koji predviđa uspostavu 13 regionalnih centara gospodarenja otpadom i zatvaranje postojećih odlagališta u Županiji, otpad s područja općine Donji Kukuruzari odvozio bi se na odlagalište regionalnog centra Šagulje u Brodsko-posavskoj županiji.

Do izgradnje regionalnog centra gospodarenja otpadom otpad će se zbrinjavati na dosadašnji način.

## 5. ZAŠTITA I KORIŠTENJE DIJELOVA PROSTORA OD POSEBNOG ZNAČAJA

### 5.1. Zaštićene prirodne vrijednosti

Na području općine Donji Kukuruzari, prema Zakonu o zaštiti prirode („Narodne novine“ broj: 80/13) nema zaštićenih prirodnih vrijednosti.

Prema Studiji zaštite prirode Sisačko-moslavačke županije, koju je izradio Državni zavod za zaštitu prirode za potrebe izmjena i dopuna Prostornog plana županije 2006. godine, na području općine Donji Kukuruzari je evidentirana i predložena za zaštitu jedna prirodna vrijednost nacionalnog značaja:

NAZIV	KATEGORIJA ZAŠTITE	POVRŠINA (ha)
ZRINSKA GORA	ZNAČAJNI KRAJOBRAZ	6.028

Izvor: Državni zavod za zaštitu prirode

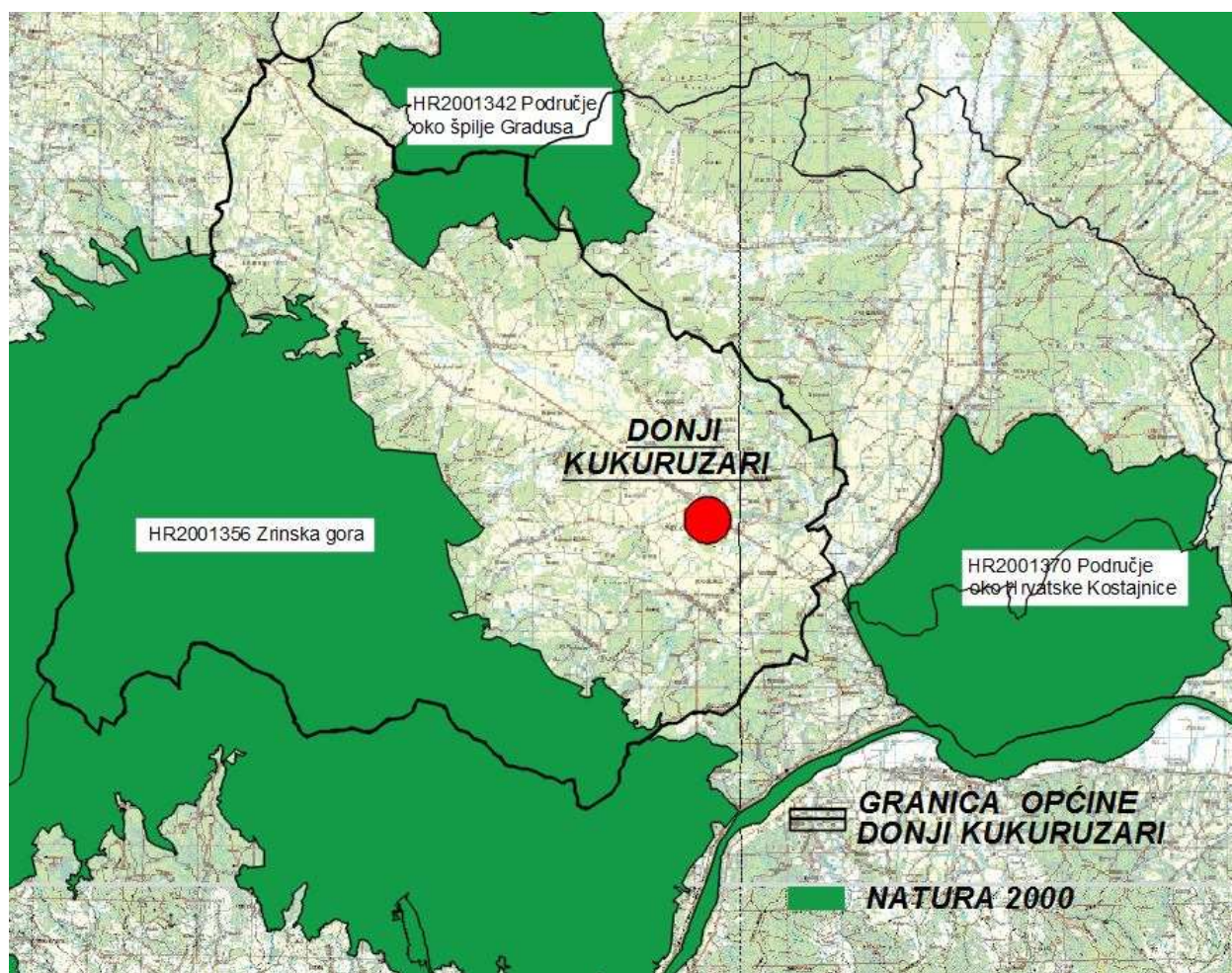
Zakonom o zaštiti prirode („Narodne novine“ broj: 80/13 je propisana, a Uredbom Vlade Republike Hrvatske („Narodne novine“ broj 124/13 i 105/15) je proglašena ekološka mreža Republike Hrvatske koja je ujedno i područje Nature 2000, tj. ekološka mreža Europske unije.

Ekološku mrežu čine područja očuvanja značajna za ptice i područja očuvanja značajna za vrste i stanišne tipove.

Na području općine Donji Kukuruzari nalaze se dva područja očuvanja značajna za vrste i stanišne tipove.

RED. BROJ	IDENTIFIKACIJSKI BROJ PODRUČJA	NAZIV PODRUČJA	PODRUČJE OČUVANJA
1.	HR 2001342	PODRUČJE OKO ŠPILJE GRADUSA	Za vrste i stanišne tipove – - POVS područja
2.	HR 2001356	ZRINSKA GORA	

## Ekološka mreža Republike Hrvatske



Izvor: Državni zavod za zaštitu prirode

### 5.2. Zaštita i očuvanje kulturnih dobara

Kulturna dobra, u smislu Zakona o zaštiti i očuvanju kulturnih dobara („Narodne novine“ broj: 69/99, 151/03, 157/03, 87/09, 88/10, 61/11, 25/12, 136/12, 157/13) su:

- „Pokretne i nepokretne stvari od umjetničkog, povijesnog, paleontološkog, arheološkog, antropološkog i znanstvenog značaja
- arheološka nalazišta i arheološke zone, krajolici i njihovi dijelovi koji svjedoče o čovjekovoj prisutnosti u prostoru, a imaju umjetničku, povijesnu i antropološku vrijednost
- nematerijalni oblici i pojave čovjekova duhovnog stvaralaštva u prošlosti kao i dokumentacija i bibliografska baština i
- zgrade, odnosno prostori u kojima se trajno čuvaju ili izlažu kulturna dobra i dokumentacija o njima“.

Svojstvo kulturnog dobra utvrđuje Ministarstvo kulture, Uprava za zaštitu kulturne baštine, Konzervatorski odjel u Sisku na temelju stručnog vrednovanja.

Na području općine Donji Kukuruzari zaštićena su sljedeća kulturna dobra:

Zavod za prostorno uređenje Sisačko-moslavačke županije

RED. BROJ	NEPOKRETNOST KULTURNO DOBRO	BROJ REGISTRA
1.	Ostaci starog grada Prevršac (Babina Rijeka)	Z - 4408
2.	Zgrada škole – spomen mjesto (Lovča)	RZG – 0455-1969.

Izvor: Ministarstvo kulture, Konzervatorski odjel u Sisku

Mjere zaštite i očuvanja zaštićenih kulturnih dobara utvrđene su rješenjem o zaštiti. Ostala kulturna dobra koja su evidentirana u Prostornom planu uređenja općine Donji Kukuruzari, štite se odredbama tog plana sve do donošenja rješenja o privremenoj ili trajnoj zaštiti.

### 5.3. Područja posebnih karakteristika

Općina pripada pretežito nestabilnom području Županije i nalazi se u VII potresnoj zoni MCS ljestvice. Izdvojeni aktivni rasjedi pripadaju dvama sistemima:

- uzdužni, južni rasjed Savske potoline (pravac pružanja SZ-JI)
- poprečni do dijagonalni rasjed (pravac pružanja SI-JZ do gotovo I-Z)

Na seizmički najaktivnije pravce, u zonama rasjeda, neposredno se nadovezuju klizišta. Jedno takovo klizište u naselju Komogovina je sanirano. Klizišta se pojavljuju i u naselju Gornji Kukuruzari, koje općina nije u mogućnosti sama sanirati.

U vrijeme visokih voda, zbog velikih količina padalina i topljenja snijega, vode rijeke Sunje i njenih brdskih pritoka koje su bujičnog karaktera, poplavljuju nizinsko područje općine. Za sada se taj problem nastoji riješiti manjim produblivanjem i čišćenjem korita kanala i potoka.

Kod planiranja i gradnje građevina treba voditi računa o ograničenjima koja su vezana uz ugroženost od klizišta, erozije i visokih voda.

## 6. OBVEZNI PROSTORNI POKAZATELJI

Svi prostorni pokazatelji propisani su Pravilnikom o sadržaju i obveznim prostornim pokazateljima izvješća o stanju u prostoru („Narodne novine“ br. 48/14 i 19/15).

### Popis obveznih prostornih pokazatelja

	OSNOVNA TEMATSKA CJELINA	SKUPINA	POKAZATELJ	JEDINI-CA	VRIJE DNOŠT
<b>1.</b>	<b>OPĆI POKAZATELJI RAZVOJNIH KRETANJA</b>				
<b>1.1.</b>	<b>DEMOGRAFSKA STRUKTURA</b>	A. Razmještaj i struktura stanovništva	1. Broj stanovnika 2. Indeks kretanja broja stanovnika 3. Prirodni prirast stanovništva	broj broj broj	<b>1634</b> <b>79,82</b> <b>-413</b>
		B. Razmještaj i struktura domaćinstva	1. Broj domaćinstva 2. Indeks rasta broja domaćinstva 3. Prosječna veličina domaćinstva	broj broj broj	<b>582</b> <b>80,50</b> <b>2,81</b>
<b>1.2.</b>	<b>SOCIJALNO – GOSPODARSKA STRUKTURA</b>	Ekonomski razvoj	1. Indeks razvijenosti 2. Stupanj razvijenosti	broj broj	<b>21,50</b> <b>I</b>
<b>2.</b>	<b>STRUKTURA NASELJA I PODRUČJA ZA RAZVOJ IZVAN NASELJA</b>				
<b>2.1.</b>	<b>OBILJEŽJA SUSTAVA NASELJA</b>	Razmještaj, gustoća naselja i naseljenost	1. Broj naselja 2. Gustoća naselja 3. Gustoća naseljenosti	broj broj naselja /1000km <sup>2</sup> broj stan. /km <sup>2</sup>	<b>15</b> <b>132</b> <b>14,37</b>

2.2.	<b>KORIŠTENJE ZEMLJIŠTA U NASELJIMA</b>	A. Površina naselja	1. Površina naselja		
			1. Površina GP naselja-ukupno planirana 2. Udio GP u odnosu na ukupnu površinu JLS	ha %	<b>300,79</b> <b>2,64</b>
2.3.	<b>IZDVOJENA GRAĐEVINSKA PODRUČJA (IZVAN NASELJA)</b>	B. Građevinska područja (GP)	3. Udio izgrađenog GP u odnosu na ukupnu Površinu JLS	%	<b>2,01</b>
			4. Udio neizgrađenog GP u odnosu na Ukupno GP	%	<b>24,00</b>
			5. Broj stanovnika/ukupna površina GP	stan./ha	<b>5,43</b>
			6. Broj stanovnika/izgrađena površina GP	stan./ha	<b>7,14</b>
			1. Površina izdvojenog građevinskog područja izvan naselja-ukupno planirana	ha	<b>329,27</b>
			2. Površina i udio površine IGP pojedine namjene u odnosu na ukupnu površinu IGP:		
	2.a. Ugostiteljsko – turistička namjena	ha %	<b>0</b>		
	2.b. Gospodarska namjena-ukupna (proizvodna, poslovna, infrastrukturna, OIE i dr)	ha %	<b>319,10</b> <b>96,91</b>		
	2.c. Sport i rekreacija	ha %	<b>2,32</b> <b>0,70</b>		
	2.d. Područja posebne namjene	ha, %	<b>7,85</b>		
	2.e. Površina groblja	ha, %	<b>2,38</b>		
	3. Ukupni planirani smještajni kapacitet U TRP	broj	<b>0</b>		
	4. Broj turističkih posjetitelja po km <sup>2</sup> obalne crte	postelja broj/km <sup>2</sup>	-		
<b>3.</b>	<b>POSTOJEĆA INFRASTRUKTURNA OPREMLJENOST</b>				
3.1.	<b>PROMETNA INFRASTRUKTURNA</b>	A. Cestovni promet	1. Duljina cesta po vrstama 2. Udio pojedinih vrsta cesta 3. Cestovna gustoća (dulžina ceste/površina područja)	km % km/km <sup>2</sup>	<b>u tekstu</b> <b>0,401</b>
		B. Željeznički promet	1. Duljina pruga prema vrsti 2. Udio pojedinih vrsta željezničkih pruga 3. Gustoća željezničkih pruga (dulžina/površina područja)	km % km/km <sup>2</sup>	<b>0</b> <b>0</b>
		C. Zračni promet	1. Broj zračnih luka prema vrsti 2. Površina zračnih luka	broj ha	<b>0</b>
		D. Pomorski promet	1. Broj luka prema vrsti 2. Površina kopnenog dijela luke 3. Luke nautičkog turizma prema broju vezova	broj ha broj	<b>0</b>
		E. Riječni promet	1. Broj riječnih luka prema veličini i rijeci 2. Klasa i dulžina plovnih puteva	broj klasa, km	<b>0</b>
		F. TK infrastruktura	1. Broj postojećih baznih stanica na 100 stanovnika	broj/100 st	<b>0</b>
3.2.	<b>ENERGETSKA INFRASTRUKTURNA</b>	A. Opskrba električnom energijom	1. Duljina elektroopkrbnih vodova 2. Udio i dulžina elektroopkrbnih vodova prema vrsti	km %, km	<b>u tekstu</b>
		B. Opskrba plinom	1. Duljina plinovoda 2. Udio prema vrsti plinovoda	km %	<b>0</b>
		C. Opskrba naftom	1. Duljina naftovoda	km	<b>0</b>
3.3.	<b>OPSKRBA VODOM I ODVODNJA OTPADNIH VODA</b>	A. Opskrba pitkom i tehnološkom vodom	1. Duljina javne vodoopkrbne mreže 2. Potrošnja pitke vode	km 1/stan./god.	<b>45,00</b> <b>2567</b>
		B. Pročišćavanje otpadnih voda	1. Duljina kanalizacijske mreže 2. Uređaji za pročišćavanje otpadnih voda-broj i kapacitet	km broj, broj ES	<b>0</b> <b>0</b>
3.4.	<b>GOSPODARENJE OTPADOM</b>	Odlagalište otpada	1. Broj i površina odlagališta prema vrsti 2. Sanacija neuređenih odlagališta (broj, površina)	broj, ha broj, ha	<b>0</b> <b>0</b>
<b>4.</b>	<b>KORIŠTENJE I ZAŠTITA ZANAČAJNIH PROSTORA</b>				

4.1.	<b>KORIŠTENJE PRIRODNIH RESURSA</b>	A. Poljoprivreda	1. Ukupna površina poljoprivrednog Zemljišta 2. Udio poljoprivrednog zemljišta 3. Površina poljoprivrednog zemljišta po stanovniku	ha % ha/stan.	<b>5.812</b> <b>51,08</b> <b>3,56</b>
		B. Šumarstvo	1. Ukupna površina šumskog zemljišta 2. Udio šumskog zemljišta 3. Površina šumskog zemljišta po stanovniku	ha % ha/stan.	<b>4.347</b> <b>38,20</b> <b>2,66</b>
		C. Vode	1. Površina površinskih voda prema vrsti (jezero, ribnjak, umjetni bazen, more...) 2. Udio površina površinskih voda u odnosu na površinu JLS/županije/države	ha %	<b>334</b> <b>2,79</b>
		D. Morska obala	1. Morska obala-dužina obalne crte	km	<b>0</b>
		E. Mineralne sirovine	1. Broj i površina eksploatacijskih polja po vrstama mineralnih sirovina	broj, ha	<b>0</b>
4.2.	<b>ZAŠTIĆENA PODRUČJA</b>	Zaštićena područja prirode	1. Broj i površina zaštićenih objekata prirodnih vrijednosti prema vrsti 2. Broj i površina ekološki značajnih područja 3. Broj i površina potencijalnih (NATURA 2000) područja	broj ha broj ha broj, ha	<b>0</b> <b>0</b> <b>2</b> <b>5.095</b>
4.3.	<b>KULTURNA DOBARA</b>	Struktura registriranih kulturnih dobara	1. Broj zaštićenih nepokretnih kulturnih dobara 2. Broj ili udio obnovljenih kulturnih dobara 3. Broj ili udio ugroženih kulturnih dobara	broj broj, % broj, %	<b>2</b> <b>-</b> <b>-</b>
4.4.	<b>PODRUČJA POSEBNIH KARAKTERISTIKA</b>	Područjepotencijalnih prirodnih i drugih nesreća	Opisati u tekstualnom dijelu izvješća		<b>u</b> <b>tekstu</b>
<b>5.</b>	<b>DOKUMENTI PROSTORNOG UREĐENJA</b>				
5.1.	<b>POKRIVENOST PROSTORNIM PLANOVIMA</b>	Pokrivenost PP prema razini planova i izvješća	1. Broj donesenih PP 2. Broj donesenih izmjena i dopuna PP 3. Broj PP u izradi	broj broj broj	<b>1</b> <b>1</b> <b>0</b>
5.2.	<b>PROVEDBA PROSTORNIH PLANOVA</b>		1. Broj izdanih pojedinačnih akata prostornog uređenja po vrstama	broj	<b>u</b> <b>tekstu</b>

### III. ANALIZA PROVEDBE PROSTORNIH PLANOVA I DRUGIH DOKUMENATA

#### 1. Izrada prostornih planova

Strategija prostornog razvoja Republike Hrvatske i Prostorni plan županije daju smjernice i okvir za izradu Prostornog plana uređenja jedinice lokalne samouprave.

#### Prostorni plan uređenja

Prostorni plan uređenja općine određuje usmjerenja za razvoj djelatnosti i namjenu površina, te uvjete za održivi i uravnoteženi razvoj na području općine. Sadržaj prostornog plana uređenja općine propisan je Zakonom o prostornom uređenju.

Prostorni plan uređenja općine Donji Kukuruzari donesen je 2003. godine („Službeni vjesnik“ općine Donji Kukuruzari br. 16/03).

Izmjene i dopune Prostornog plana uređenja općine donesene su 2012. godine („Službeni vjesnik“ općine Donji Kukuruzari br. 16/12).

Svi provedbeni planovi, tj. planovi nižeg reda moraju biti usklađeni s Prostornim planom uređenja općine. Razvoj javne i komunalne infrastrukture mora također biti usklađen s Prostornim planom uređenja općine, a planiranje i gradnja gospodarskih objekata u gospodarskim zonama treba se odvijati prema planovima nižeg reda (UPU).

### **Urbanistički planovi uređenja (UPU)**

Sukladno Zakonu o prostornom uređenju urbanistički planovi uređenja propisuju uvjete provedbe svih zahvata u prostoru unutar svog obuhvata. Donosi se obvezno za neuređene dijelove građevinskog područja naselja i za izgrađene dijelove tih područja planiranih za urbanu preobrazbu ili urbanu sanaciju.

Općina Donji Kukuruzari nema izrađenih urbanističkih planova uređenja.

## **2. Provedba prostornih planova**

Prostorni planovi provode se izdavanjem dozvola, rješenja, potvrda i uvjerenja za gradnju, uporabu i uklanjanje objekata.

Prema evidenciji Upravnog odjela za prostorno uređenje, graditeljstvo i zaštitu okoliša Sisačko-moslavačke županije u razdoblju od 01.01. 2011. do 31.12.2015. godine izdani su sljedeći provedbeni dokumenti:

<b>GODINA</b>	<b>RJEŠENJA O IZVEDENOM STANJU</b>	<b>LOKACIJSKE DOZVOLE</b>	<b>POTVRDA GLAVNOG PROJEKTA</b>	<b>GRAĐEVINSKE DOZVOLE</b>	<b>RJEŠENJA O UVJETIMA GRAĐENJA</b>	<b>UPORABNE DOZVOLE</b>
2011.	0	4	1	0	1	0
2012.	0	0	1	0	1	0
2013.	3	2	0	0	0	1
2014.	1	0	0	0	0	4
2015.	0	0	0	2	0	1

*Izvor: UO za prostorno uređenje, graditeljstvo i zaštitu okoliša Sisačko-moslavačke županije*

## **3. Provedba drugih dokumenata koji utječu na prostor**

Osnovni dokument prostornog uređenja općine Donji Kukuruzari je Prostorni plan uređenja općine. Na prostor općine utječu i dokumenti prostornog uređenja više razine:

- Strategija prostornog uređenja Republike Hrvatske
- Plan prostornog uređenja Republike Hrvatske
- Prostorni plan Sisačko-moslavačke županije.

Općina Donji Kukuruzari nema donesen razvojni dokument, ali kao članica LAG-a "Zrinska gora – Turopolje" participira u Lokalnoj razvojnoj strategiji koja je donijeta za sve članice LAG-a za razdoblje 2014. – 2020. godine. Strategija je osnovni "Razvojni dokument u okviru kojeg su identificirane odgovarajuće provedbene mjere proizašle temeljem analize stanja i SWOT analize područja".

Temeljem dokumenata prostornog uređenja i razvojnih dokumenata izrađuje se projektna dokumentacija za komunalne i infrastrukturne projekte, kao što je izgradnja vodoopskrbne mreže, izgradnja i sanacija javne rasvjete te uređenje prometne i druge infrastrukture.

#### **4. Provođenje zaključaka, smjernica, prijedloga za unaprjeđenje, preporuka, aktivnosti odnosno mjera iz prethodnog izvješća o stanju u prostoru**

Prethodno Izješće o stanju u prostoru općine Donji Kukuruzari za razdoblje od 2004. do 2010. godine predviđalo je sljedeće:

- izradu izmjena i dopuna Prostornog plana uređenja općine
- izradu Urbanističkog plana uređenja naselja Donji Kukuruzari
- izradu Detaljnog plana uređenja naselja Lovča
- pribavljanje topografskih, katastarskih i orto-foto karata za izradu prostornih planova
- izrada Prostornog plana područja posebnih obilježja značajnog krajobraza "Zrinska gora"
- rješavanje imovinsko pravnih odnosa, izrada projektne dokumentacije i izgradnju objekata društvene i komunalne infrastrukture i to:
  - uređenje javnih površina (autobusna stajališta)
  - uređenje nerazvrstanih cesta
  - izgradnja nogometnog igrališta
  - nastavak izgradnje vodoopskrbne mreže
  - rješavanje odvodnje otpadnih voda
- donošenje Plana gospodarenja otpadom.

Analizom provedbe predviđenih aktivnosti utvrđeno je sljedeće:

- donijete su I. Izmjene i dopune Plana prostornog uređenja općine 2012. godine
- pribavljene su topografske, katastarske i orto foto karte za izradu planova
- donesen je Plan gospodarenja otpadom
- rješavani su imovinsko pravnih odnosa, izrađivana projektna dokumentacija i građeni su objekti društvene i komunalne infrastrukture i to:
  - uređivane su nerazvrstane ceste
  - nastavljena je izgradnja vodoopskrbne mreže
  - uređivani su društveni domovi u naseljima Borojevići i Prevršac.

Radovi na infrastrukturnim objektima su trajnog karaktera, zbog proširenja kapaciteta ili rekonstrukcije postojećih objekata pa će se nalaziti i u svim budućim planovima i izvješćima.

## **IV. PREPORUKE ZA UNAPRJEĐENJE ODRŽIVOG RAZVOJA U PROSTORU S PRIJEDLOGOM PRIORITETNIH AKTIVNOSTI**

---

### **1. Potrebe, mogućnosti i ograničenja daljnjeg održivog razvoja u prostoru općine Donji Kukuruzari obzirom na okolnosti, sektorska opterećenja i izazove**

Strategija održivog razvoja „Kao univerzalnog zahtjeva na kojemu se temelje osnovni ciljevi – teritorijalna, socijalna i gospodarska kohezija“ prenosi se i u područje prostornog razvoja, tako da gospodarski razvoj bude prihvatljiv okolišu.

Cjelokupno društvo sustavno nastoji smanjiti pritisak na prostor i okoliš prioritetno kroz utjecaj na onečišćivače okoliša.

Jedna od najvažnijih zadaća jedinica lokalne i područne (regionalne) samouprave je da kroz svoje razvojne planove ostvare spomenuti cilj.

Razvoj općine Donji Kukuruzari temelji se na postavkama sljedećih dokumenata:

- „Strategije regionalnog razvoja Republike Hrvatske 2011. – 2013. godine“, koju je 2010. godine izradilo Ministarstvo regionalnog razvoja, šumarstva i vodnog gospodarstva
- Županijskom razvojnom strategijom
- Lokalnoj razvojnoj strategiji LAG-a „Zrinska gora – Turopolje“.

Jedan od glavnih problema koji se direktno odražava na sve segmente razvoja je depopulacija. Vezano na to javlja se i nedostatak kvalitetnih kadrova u gotovo svim segmentima gospodarstva.

Mladi i obrazovani ljudi odlaze iz ruralnih područja u gradove u potrazi za zaposlenjem. Takva situacija kao prioritet nameće stvaranje uvjeta za ostanak što većeg broja mladog stanovništva na području općine.

Drugi glavni problem je nedovoljno razvijena poljoprivredna proizvodnja, nerazvijeni preradbeni kapaciteti, zapušteno poljoprivredno zemljišta i nedostatak tržišta poljoprivrednih proizvoda. Nedovoljno korištenje prirodnih vrijednosti, nerazvijen turizam kao gospodarska grana, nepostojanje smještajnih kapaciteta i nekorištenje povezanosti poljoprivrede i turizma.

To su sve mogućnosti koje treba prepoznati i definirati mjere i sredstva za ulaganje u te djelatnosti.

Za učinkovitu izradu i provedbu dokumenata prostornog uređenja potrebno je:

- osigurati prostorne standarde u skladu s demografskim pokazateljima
- uskladiti suprotstavljene interese u prostoru
- upravljati rizicima
- osigurati sudjelovanje javnosti u odlučivanju o upravljanju prostorom.

Jedna od mogućnosti razvoja je korištenje europskih fondova za sufinanciranje projekata iz raznih područja: gospodarstva, infrastrukture, zaštite okoliša i drugog, koju svakako treba iskoristiti.

## **2. Ocjena potrebe izrade novih i/ili izmjene i dopune postojećih prostornih planova**

Općina Donji Kukuruzari je donošenjem Prostornog plana uređenja („Službene novine“ općine Donji Kukuruzari broj: 16/03 i 16/12) riješila osnovne pretpostavke za potrebne zahvate u prostoru. Nakon donošenja ovog plana došlo je do sljedećih izmjena zakonskih propisa:

- Zakona o prostornom uređenju i Zakon o gradnji („Narodne novine“ br. 153/13), te niz pravilnika i odluka vezanih uz njih
- Zakona o zaštiti okoliša („Narodne novine“ br. 80/13)
- Zakona o održivom gospodarenju otpadom („Narodne novine“ br. 94/13)
- Zakona o zaštiti prirode („Narodne novine“ br. 80/13)
- Uredbe o ekološkoj mreži („Narodne novine“ br. 124/13 i 105/15)
- Zakona o zaštiti i očuvanju kulturnih dobara („Narodne novine“ br. 87/09, 88/10, 61/11, 25/12, 135/12 i 157/13) kao i niz pravilnika i odluka vezanih uz iste.

Iz razloga postupanja sukladno donesenoj, gore navedenoj, regulativi potrebno je izraditi:

- a) Izmjene i dopune Prostornog plana uređenja općine s ciljem:
  - usklađenja odredbi plana s novim zakonskim propisima
  - usklađenja odredbi plana sa Prostornim planom Sisačko-moslavačke županije, tj. njegovim izmjenama i dopunama
  - pribavljanja katastarskih podloga i orto-foto podloga za izradu karata Prostornog plana

- uređenja u HTRS- 96 sustavu
- usklađenja Plana sa zahtjevima nadležnih tijela i institucija određenih posebnim propisima
- usklađenja Plana sa zahtjevima građana
- analize i korekcije građevinskih područja naselja i izdvojenih građevinskih područja izvan naselja
- korekcija trasa infrastrukturnih sustava
- usklađenja podataka o površinama katastarskih kultura unutar granice općine.

b) Urbanistički plan uređenja poslovne zone "Veleška polja"

c) Urbanistički plana uređenja naselja Donji Kukuruzari.

Za planove i projekte, te njihove izmjene i dopune, čija se provedba bude financirala iz sredstava Europske unije u određenim okolnostima bit će potrebno provesti postupak ocjene o potrebi izrade i strateške procjene utjecaja zahvata na okoliš.

Za razvoj gospodarstva trebati će dovršiti izgradnju poslovne zone kao i izgraditi komunalnu infrastrukturu.

Osnovna uloga i prioritetna zadaća općine je da kontinuirano prati stanje u prostoru te koordinira i predlaže strateške smjernice kroz izradu dokumenata prostornog uređenja kojima potiče i usmjerava gospodarski i društveni razvoj cjelokupnog područja općine.

### **3. Preporuke mjera i aktivnosti za unaprjeđenje prostornog razvoja**

Kao prioritetni ciljevi i aktivnosti vezane uz njih, na području općine su:

- prioritetno je potrebna izgradnja vodovoda i odvodnje u svim naseljima,
- riješiti gospodarenje otpadom u funkciji održivog razvoja kao i uklanjanje svih nelegalnih odlagališta i sprečavanje nastanka novih,
- formiranje i izgradnja reciklažnog dvorišta,
- uređenje lokacije za odlaganje građevnog otpada odnosno organiziranje prijevoza istog na županijski (regionalni) centar gospodarenja otpadom,
- opremanje poslovne zone, poticanje razvoja poduzetništva i obrta,
- sprečavanje depopulacije ruralnih područja otvaranje novih radnih mjesta,
- uključivanje većeg broja stanovnika u turističku djelatnost,
- modernizacija, održavanje i razvoj prometne i ostale infrastrukture s osvrtnom na prometnu važnost međunarodnog pravca.

Aktivnosti će se planirati i provoditi sukcesivno prema dinamici izrade projektne dokumentacije kao i financijskim mogućnostima općine uključivo i financijska sredstva iz državnog i županijskog proračuna te osiguravanje financijskih sredstava iz domaćih i europskih fondova.

## **V. IZVORI PODATAKA**

---

1. Strategija prostornog uređenja Republike Hrvatske, 1997.
2. Program prostornog uređenja Republike Hrvatske, („Narodne novine“ br. 50/99 , 84/13)
3. Zakon o prostornom uređenju („Narodne novine“ broj 153/13)
4. Zakon o zaštiti okoliša („Narodne novine“ broj 80/13)
5. Zakon o zaštiti prirode („Narodne novine“ broj: 80/13),
6. Uredba o ekološkoj mreži („Narodne novine“ broj 124/13 i 105/15)
7. Strategija gospodarenja otpadom Republike Hrvatske („Narodne novine“ broj 130/05)

8. Plan gospodarenja otpadom u Republici Hrvatskoj za razdoblje 2007. – 2015. godine („Narodne novine“ broj 85/07,126/10,31/11)
9. Zakon o održivom gospodarenju otpadom („Narodne novine“ broj: 94/13)
10. Zakon o područjima posebne državne skrbi („Narodne novine“ broj 86/08, 57/11, 51/13, 148/13, 76/14, 18/15)
11. Zakon o regionalnom razvoju Republike Hrvatske („Narodne novine“ broj: 147/14)
12. Odluka o razvrstavanju jedinica lokalne i područne (regionalne) samouprave prema stupnju razvijenosti („Narodne novine“ broj: 158/13)
13. Uredba o indeksu razvijenosti („Narodne novine“ broj: 63/10, 158/13)
14. Odluka o razvrstavanju javnih cesta („Narodne novine“ broj 66/15)
15. Pravilnik o sadržaju i obveznim prostornim pokazateljima izvješća o stanju u prostoru („Narodne novine“ broj 48/14 i 19/15)
16. Prostorni plan Sisačko-moslavačke županije („Službeni glasnik“ Sisačko - moslavačke županije broj: 4/01, 12/10)
17. Prostorni plan uređenja općine Donji Kukuruzari („Službeni vjesnik“ općine Donji Kukuruzari broj: 16/03. i 16/12)
18. Izvešće o stanju u prostoru Republike Hrvatske 2008 - 2012; Ministarstvo graditeljstva i prostornog uređenja, Zavod za prostorno uređenje, („Narodne novine“ broj 61/13)
19. Izvešće o stanju u prostoru Sisačko-moslavačke županije za razdoblje 2011. – 2014. godine („Službeni glasnik“ Sisačko-moslavačke županije broj 25/15)
20. Izvešće o stanju u prostoru općine Donji Kukuruzari za razdoblje 2004. do 2010. godine („Službeni Vjesnik“ općine Donji Kukuruzari broj: 57/10)
21. Plan gospodarenja otpadom Sisačko-moslavačke županije („Službeni glasnik“ Sisačko-moslavačke županije broj: 14/05, 2/06)
22. Plan gospodarenja otpadom općine Donji Kukuruzari za razdoblje 2015. do 2021. godine („Službeni vjesnik“ općine Donji Kukuruzari br. 40/15 i 55/15)
23. Ministarstvo kulture, Uprava za zaštitu kulturne baštine, Konzervatorski odjel u Sisku, 10.05.2016; klasa: 612-08/16-01/1685, ur. broj: 532-04-02-04/2-16-2
24. HEP, Operator distribucijskog sustava d.o.o. Elektra Sisak, 12.05.2016; broj i znak: 401800102/3018/16JK
25. HAKOM, Hrvatska regulatorna agencija za mrežne djelatnosti, Zagreb, 06.05.2016;
26. Vipnet d.o.o; Zagreb, 30.05.2016.
27. Hrvatski Telekom d.d. ; Zagreb, 01.07. 2016; oznaka: T43-2057406-16
28. Ured državne uprave u SMŽ, Služba za gospodarstvo, Ispostava Hrvatska Kostajnica, 09.06. 2016; klasa: 311-01/16-01/03, ur. broj: 2176-09-02/03-16-2
29. JP Komunalac d.o.o; Hrvatska Kostajnica, 09.05.2016; ur. broj: 280/16
30. Sisačko-moslavačka županija, Upravni odjel za prostorno uređenje, graditeljstvo i zaštitu okoliša, Novska, 29.07.2016; klasa: 350-02/16-03/04, ur. broj: 2176/01-09-1/1-16-2
31. Općina Donji Kukuruzari, 23.08.2016; klasa: 350-04/16-01/01; ur.broj: 2176/07-03/1-16-25.