

GRAD HRVATSKA KOSTAJNICA



IZVJEŠĆE O STANJU U PROSTORU GRADA HRVATSKE KOSTAJNICE 2011. DO 2014. GODINE

Hrvatska Kostajnica, 2015.

NOSITELJ IZRADE:

GRAD HRVATSKA KOSTAJNICA

GRADONAČELNIK:

TOMISLAV PAUNOVIĆ

IZRAĐIVAČ

ZAVOD ZA PROSTORNO UREĐENJE SISAČKO-MOSLAVAČKE ŽUPANIJE

Ravnateljica Zavoda:

Vesna Stajčić, dipl. ing. arh.

Voditelj izrade Izvješća:

Darko Bohatka, dipl. ing. agr.

Stručni tim Zavoda na izradi Izvješća:

Margita Malnar, dipl. ing. arh.
Valentina Šerbec, dipl. ing. arh.
Ivan Talijan, dipl. ing. prom.
Goran Šalić, mag. geog.

SADRŽAJ:

I. POLAZIŠTA

1. Ciljevi izrade Izvješća
2. Zakonodavno –institucionalni okvir
3. Osnovna prostorna obilježja grada Hrvatske Kostajnice
 - 3.1. Geografski položaj
 - 3.2. Stanovništvo i naseljenost
4. Grad Hrvatska Kostajnica u okviru prostornoga uređenja Sisačko-moslavačke županije

II. ANALIZA I OCJENA STANJA I TRENDOVA PROSTORNOG RAZVOJA

1. Prostorna struktura korištenja i namjene površina grada Hrvatske Kostajnice
2. Sustav naselja
 - 2.1. Razmještaj i površine naselja , gustoća naselja i gustoća naseljenosti
 - 2.2. Građevinska područja naselja
 - 2.3. Izdvojena građevinska područja izvan naselja
3. Gospodarstvo
 - 3.1. Gospodarski pokazatelji
 - 3.2. Gospodarske djelatnosti
4. Opremljenost prostora infrastrukturom
 - 4.1. Opremljenost društvenom infrastrukturom
 - 4.2. Opremljenost javnom i komunalnom infrastrukturom
 - 4.2.1. Prometna infrastruktura
 - 4.2.2. Energetska infrastruktura
 - 4.2.3. Opskrba pitkom vodom i odvodnja otpadnih voda
 - 4.2.4. Gospodarenje otpadom
5. Zaštita i korištenje dijelova prostora od posebnog značaja
 - 5.1. Zaštićene prirodne vrijednosti
 - 5.2. Zaštita i očuvanje kulturnih dobara
 - 5.3. Područja posebnih karakteristika
6. Obvezni prostorni pokazatelji

III. ANALIZA PROVEDBE PROSTORNIH PLANOVA I DRUGIH DOKUMENATA

1. Izrada prostornih planova
2. Provedba prostornih planova
3. Provedba drugih dokumenata koji utječu na prostor
4. Provođenje zaključaka, smjernica, prijedloga za unaprjeđenje, preporuka, aktivnosti odnosno mjera iz prethodnog izvješća o stanju u prostoru

IV. PREPORUKE ZA UNAPRJEĐENJE ODRŽIVOG RAZVOJA U PROSTORU S PRIJEDLOGOM PRIORITETNIH AKTIVNOSTI

1. Potrebe, mogućnosti i ograničenja daljnjeg održivog razvoja u prostoru grada Hrvatske Kostajnice obzirom na okolnosti, sektorska opterećenja i izazove
2. Ocjena potrebe izrade novih i/ili izmjene i dopune postojećih prostornih planova
3. Preporuke mjera i aktivnosti za unaprjeđenje prostornog razvoja

V. IZVORI PODATAKA

I. POLAZIŠTA

1. OSNOVA I CILJEVI IZRADE IZVJEŠĆA

Izvješće o stanju u prostoru se temelji na analizi i ocjeni stanja i trendova prostornog razvoja na osnovi obveznih prostornih pokazatelja o stanju u prostoru, analizi provedbe prostornih planova i drugih dokumenata koji utječu na prostor te prijedlozima za unaprjeđenje prostornog razvoja s osnovnim preporukama mjera za iduće razdoblje.

Izvješće pokazuje uočene probleme u prostoru i upućuje na moguća rješenja za poboljšanje stanja u prostoru, kao i mogućnost daljnjeg usmjeravanja prostornog razvitka. Izradom i donošenjem Izvješća o stanju u prostoru grada Hrvatske Kostajnice, kao obveznog dokumenta u praćenju stanja u prostoru stvoreni su uvjeti za izradu svih ostalih dokumenata prostornog uređenja.

2. ZAKONODAVNO – INSTITUCIONALNI OKVIR

Zakonom o prostornom uređenju („Narodne novine“ broj 153/13) propisano je da predstavnička tijela jedinice lokalne samouprave razmatraju izvješće o stanju u prostoru za razdoblje od četiri godine (nastavno u tekstu: Izvješće) za područje svog teritorijalnog obuhvata.

Izvješće je izrađeno na temelju prikupljenih dostupnih podataka od nadležnih javnopravnih tijela, a sukladno Pravilniku o sadržaju i obveznim prostornim pokazateljima izvješća o stanju u prostoru („Narodne novine“ broj 48/14 i 19/15).

Ovo Izvješće je peti takav dokument prostornoga uređenja koji se donosi za područje grada Hrvatske Kostajnice. Do sada je izrađeno :

- Izvješće o stanju u prostoru grada Hrvatske Kostajnice iz 1997. godine („Službeni vjesnik“ grada Hrvatske Kostajnice broj 26/97.)
- Izvješće o stanju u prostoru grada Hrvatske Kostajnice iz 2002. godine,
- („Službeni vjesnik“ grada Hrvatske Kostajnice broj 18/02 i 14/03.)
- Izvješće o stanju u prostoru i Program mjera za unapređenje stanja u prostoru za grad Hrvatsku Kostajnicu iz 2006. godine („Službeni vjesnik“ grada Hrvatske Kostajnice broj 54/06.)
- Izvješće o stanju u prostoru grada Hrvatske Kostajnice za razdoblje od 2006. do 2010. godine („Službeni vjesnik“ grada Hrvatske Kostajnice broj 29/11.).

Izvješće o stanju u prostoru se objavljuje u službenom glasilu jedinice lokalne samouprave.

Izvješće se, po objavi u službenom glasilu, a u roku od petnaest dana, dostavlja u elektroničkom obliku Ministarstvu graditeljstva i prostornog uređenja te Zavodu za prostorno uređenje županije.

3. OSNOVNA PROSTORNA OBILJEŽJA GRADA HRVATSKE KOSTAJNICE

Prema Zakonu o područjima županija, gradova i općina u Republici Hrvatskoj („Narodne novine“ broj: 86/06, 125/06 – ispravak, 16/07 – ispravak, 95/98 – Odluka USRH, 46/10 – ispravak, 145/10 i 37/13) grad Hrvatska Kostajnica se nalazi u Sisačko-moslavačkoj županiji sa sjedištem u naselju Hrvatska Kostajnica.

3.1. Geografski položaj grada

Grad Hrvatska Kostajnica se nalazi na jugoistočnom dijelu Sisačko-moslavačke županije, a graniči:

- na sjeveru s općinom Majur i općinom Sunja
- na istoku s općinom Hrvatska Dubica
- na jugu s državom Bosnom i Hercegovinom
- na zapadu s općinom Donji Kukuruzari i općinom Dvor.

Grad pripada pograničnom području Sisačko-moslavačke županije.

Prema podacima Državne geodetske uprave iz 2012. godine grad Hrvatska Kostajnica zauzima površinu od 52,60 km², a što iznosi 1,18 % površine Sisačko-moslavačke županije, te je najmanji grad i najmanja jedinica lokalne samouprave u Županiji. U sastavu grada nalazi se 7 naselja: Čukur, Hrvatska Kostajnica, Panjani, Rausovac, Rosulje, Selište Kostajničko i Utolica.

Položaj grada Hrvatske Kostajnice u Sisačko-moslavačkoj županiji



Izvor: Prostorni plan Sisačko-moslavačke županije

3.2. Stanovništvo i naseljenost

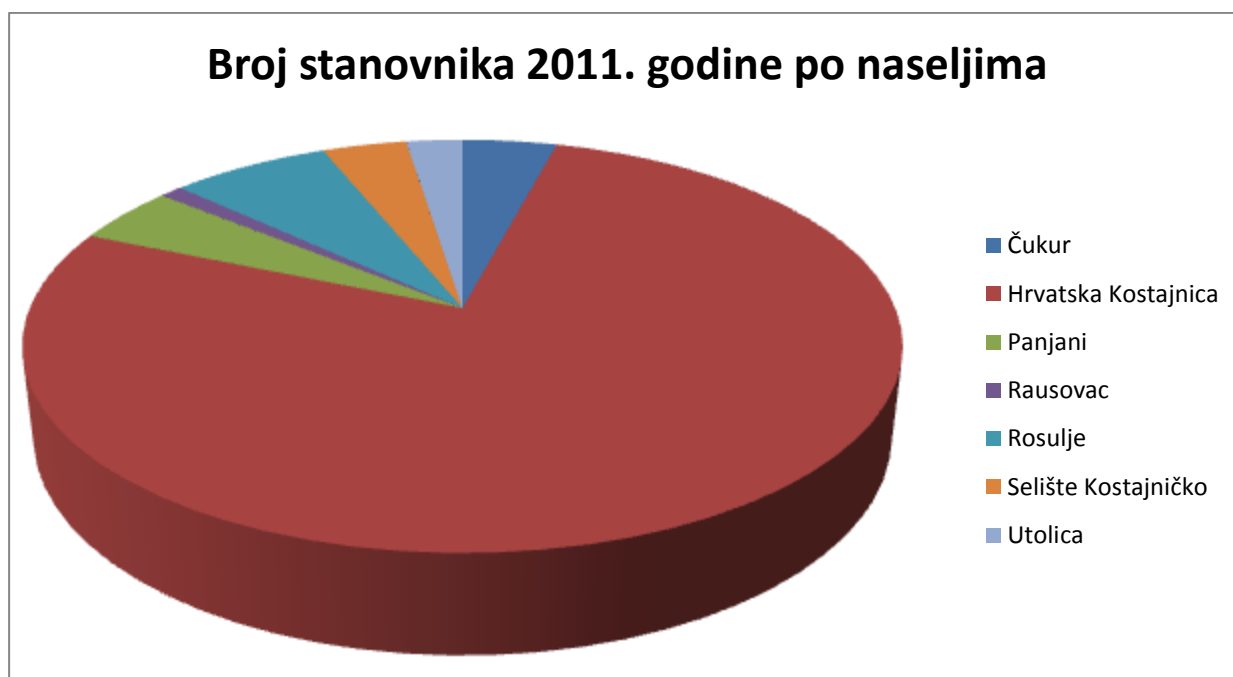
Razmještaj i struktura stanovništva

Prema popisu stanovništva iz 2011. godine, na području grada Hrvatske Kostajnice živi 2.756 stanovnika, što je za 10 stanovnika više nego 2001. godine. Od 1991. do 2001. godine broj stanovnika je pao za 45,04 %, što je direktna posljedica „Domovinskog rata“. U drugom popisnom razdoblju neznatno povećanje broja stanovnika je rezultat povratka prognanika. Zbog povratka prognanika iz podataka popisa stanovništva ne može se utvrditi intenzitet migracije seoskog stanovništva u urbanija naselja i grad Hrvatsku Kostajnicu iako ona postoji kao i u cijeloj Sisačko-moslavačkoj županiji.

Broj stanovnika i indeks kretanja

RED. BR.	NAZIV NASELJA	BROJ STANOVNIKA			INDEKSI KRETANJA	
		POPIS 1991.	POPIS 2001.	POPIS 2011.	2011./1991.	2011./2001.
1.	ČUKUR	226	93	114	50,44	122,58
2.	HRVATSKA KOSTAJNICA	3.840	1.993	2.127	55,39	106,72
3.	PANJANI	221	147	125	56,56	85,03
4.	RAUSOVAC	128	26	28	21,88	107,69
5.	ROSULJE	448	288	192	42,86	66,67
6.	SELIŠTE KOSTAJNIČKO	159	114	102	64,15	89,47
7.	UTOLICA	334	85	68	20,36	80,00
	UKUPNO	4.996	2.746	2.756	55,16	100,36

Izvor: Državni zavod za statistiku

Broj stanovnika po naseljima

Povećanje broja stanovnika od 2001. do 2011. godine u gradu Hrvatskoj Kostajnici iznosi 0,36 %, dok je u Sisačko-moslavačkoj županiji zabilježen pad od 6,98%.

Dobna i spolna struktura stanovništva (2011.)

DOB	MUŠKARCI	%	ŽENE	%	UKUPNO	%
0-14	214	16,03	181	12,74	395	14,33
15-64	920	68,91	909	63,97	1.829	66,37
65 I VIŠE	201	15,06	331	23,29	532	19,30
UKUPNO:	1.335	100,00	1.421	100,00	2.756	100,00

Izvor: Državni zavod za statistiku

Iz prikazanih podataka je vidljivo da se 66,37 % stanovništva nalazi u radnoj dobi od 14 do 64 godine. Prosjek Sisačko-moslavačke županije je 65,97 %.

Iznad 64 godina je 19,30 % stanovništva, a tek 14,33 % je u dobi do 14 godina, što ukazuje na problem starosti stanovništva.

Broj i struktura domaćinstava

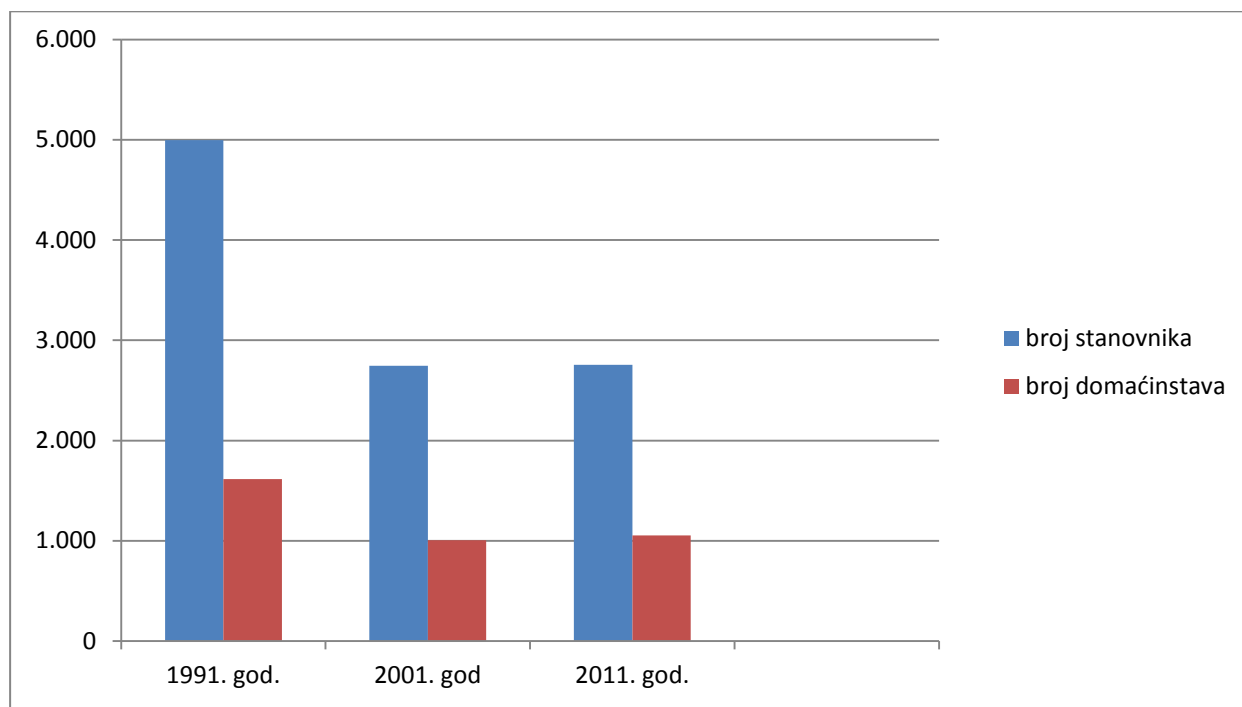
Prema popisu 2001. godine, na području grada Hrvatske Kostajnice bilo je 1.007 domaćinstava / kućanstava, a 2011. godine 1.054, što je povećanje za 4,67 %, ali se smanjio broj članova domaćinstva sa 2,73 na 2,61 i sad je manji i od prosjeka Županije i od prosjeka Republike Hrvatske.

Broj članova domaćinstava

PROSJEČAN BROJ ČLANOVA DOMAĆINSTAVA	GRAD HRVATSKA KOSTAJNICA 2001.	GRAD HRVATSKA KOSTAJNICA 2011.	SISAČKO-MOSLAVAČKA ŽUPANIJA 2011.	REPUBLIKA HRVATSKA 2011.
	2,73	2,61	2,73	2,80

Izvor: Državni zavod za statistiku

Broj stanovnika i broj domaćinstava



4. GRAD HRVATSKA KOSTAJNICA U OKVIRU PROSTORNOG UREĐENJA SISAČKO-MOSLAVAČKE ŽUPANIJE

Zakonom o prostornom uređenju uređen je sustav prostornog planiranja u Republici Hrvatskoj koji čine subjekti, dokumenti i postupci u praćenju stanja u prostoru, izradi, donošenju i provođenju dokumenata prostornog uređenja. Prema ovom sustavu postoji više razina planiranja, izrade, donošenja i provođenja dokumenata prostornog uređenja koji moraju biti međusobno

usklađeni. Prostorni planovi niže razine moraju biti usklađeni s prostornim planovima više razine. Prostorni planovi uređenja jedinica lokalne samouprave moraju biti usklađeni s prostornim planovima jedinica regionalne (područne) samouprave, a ovi s prostornim planom države. Također prostorni planovi iste razine moraju biti međusobno usklađeni.

Dokumenti lokalne razine, a to su prvenstveno prostorni plan uređenja i urbanistički planovi uređenja u nadležnosti su grada Hrvatske Kostajnice.

U gradu Hrvatskoj Kostajnici poslove prostornog uređenja u fazi pripreme i izrade prostornih planova vodi Opći upravni odjel grada, izrada se povjerava stručnim izrađivačima, a planove donosi Gradsko vijeće.

Provedba prostornih planova u nadležnosti je Sisačko-moslavačke županije koju provodi Upravni odjel za prostorno uređenje i graditeljstvo izdavanjem lokacijskih dozvola, dozvola za promjenu namjene i uporabu građevine, rješenja o utvrđivanju građevne čestice, potvrde parcelacijskog elaborata te građevinske dozvole na temelju posebnog zakona.

Zavod za prostorno uređenje Sisačko-moslavačke županije nadležan je za usklađenost prostornog plana uređenja grada Hrvatske Kostajnice sa županijskim prostornim planom te isto potvrđuje izdavanjem mišljenja o usklađenosti.

Obaveza dostave prostornih planova i izvješća o stanju u prostoru, koja je propisana Zakonom o prostornom uređenju, od strane jedinica lokalne samouprave Zavodima za prostorno uređenja županija, osigurava povezanost prostornog uređenja lokalne razine sa sustavom i politikom prostornog uređenja područne (regionalne) razine.

II. ANALIZA I OCJENA STANJA, PROVEDBE I TRENDOVA PROSTORNOG RAZVOJA

1. PROSTORNA STRUKTURA KORIŠTENJA I NAMJENE POVRŠINA

Prostornim planom uređenja grada utvrđene su slijedeće namjene površina:

- a) za razvoj i uređenje naselja
- b) za razvoj i uređenje površina izvan naselja

Površine za razvoj i uređenje naselja obuhvaćaju izgrađene i neizgrađene dijelove naselja, tj. površine namijenjene za razvoj i širenje naselja. Tu su smještene građevine za stanovanje, građevine javnih funkcija, proizvodnih, poslovnih, ugostiteljskih, turističkih i sportsko rekreacijskih namjena, zelene površine i površine infrastrukturnih sustava.

Površine za razvoj i uređenje izvan naselja su površine poljoprivrednog i šumskog zemljišta, površine infrastrukturnih sustava i vodene površine. Izvan naselja se planiraju i građevinske površine za gospodarsku namjenu: industrijsku, zanatsku, trgovačku, komunalno-servisnu, ugostiteljsko-turističku te sport i rekreaciju. Na tim se površinama ne planira novo stanovanje.

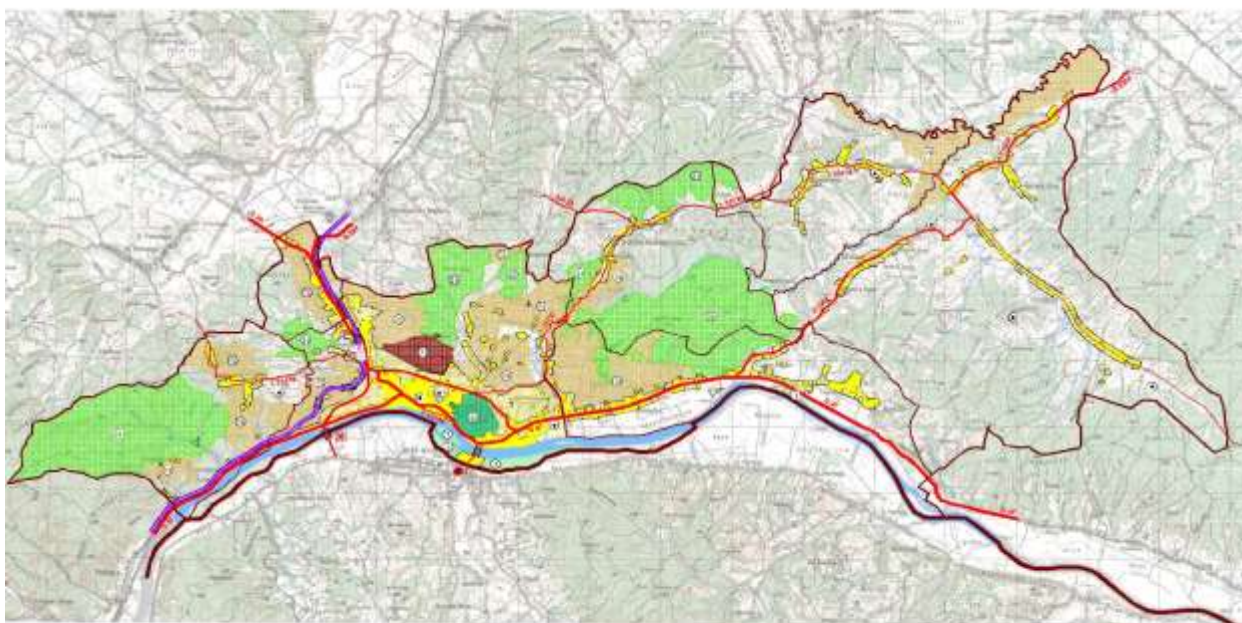
Površina grada, prema Planu prostornog uređenja koji je izrađen 2003. godine iznosi 5.540 ha. Prema novijem podatku Državne geodetske uprave iz 2012. godine, koji je službeno zaprimljen u Zavodu za prostorno uređenje Sisačko-moslavačke županije, površina grada iznosi 5.260 ha.

Struktura korištenja površina zemljišta

RED. BROJ	GRAD HRVATSKA KOSTAJNICA	OZNAKA	UKUPNO ha	%	stan/ha
1.0.	ISKAZ PROSTORNIH POKAZATELJA ZA NAMJENU POVRŠINA				
1.1.	Građevinska područja izgrađeni dio GP	GP	552,00 219,40	9,96 3,96	4,99 12,56
1.2.	Izgrađene strukture van građevinskog područja - športsko-rekreacijske namjene	R	23,00 23,00	0,42 0,42	119,78 119,78
1.3.	Poljoprivredne površine - osobito vrijedno obradivo tlo - vrijedno obradivo tlo - ostala obradiva tla	P P1 P2 P3	820,00 40,00 780,00 0	14,80	3,36
1.4.	Šumske površine - gospodarske - zaštitne - posebne namjene	Š Š1 Š2 Š3	583,30 548,50 34,80 0	10,53 9,90 0,63	4,72
1.5.	Ostale poljoprivredne i šumske površine	PŠ	3.219,80	58,12	0,86
1.6.	Vodne površine - vodotoci - jezera - akumulacije - retencije - ribnjaci	V	273,50 187,50 0 39,20 46,80 0	4,94 3,38 0,71 0,85	10,07
1.7.	Ostale površine - posebna namjena - površine infrastrukturnih sustava - groblja	N IS G	68,40 63,10 5,30	1,23 1,14 0,09	40,15
	UKUPNO:		5.540,00	100,0	0,50

Izvor: Prostorni plan uređenja Grada Hrvatske Kostajnice

Korištenje i namjena površina



Izvor: Prostorni plan uređenja Grada Hrvatske Kostajnice

Zavod za prostorno uređenje Sisačko-moslavačke županije

2. SUSTAV NASELJA

Jedino urbano naselje u gradu je gradsko središte, grad Hrvatska Kostajnica u kojem se nalaze uredi državne uprave i sve ustanove gradske uprave. Gradom prolaze dvije državne ceste D 30 (Čvor Buzin – Velika Gorica - Petrinja – Hrvatska Kostajnica – BiH) i D 47 (Lipik - Novska – Hrvatska Dubica – Hrvatska Kostajnica – Dvor). U Hrvatskoj Kostajnici se nalazi međunarodni putnički granični prijelaz za Bosnu i Hercegovinu.

Do naselja Panjani dolazi državna cesta D 224 (Mošćenica – Blinjski Kut – Sunja – Panjani) i spaja se s državnom cestom D 30 koja prolazi dalje naseljem. Naseljem Rosulje prolazi državna cesta D 47, a naseljem Utolica županijska cesta Ž 3264 (Šaš – Utolica – D 47), dok se ostala naselja nalaze na lokalnim cestama i izrazito su ruralnog karaktera.

2.1. Razmještaj i površine naselja, gustoća naselja i gustoća naseljenosti

Temeljem podataka iz popisa stanovništva iz 2001. i 2011. godine, prikazan je postotni udjel površine naselja u ukupnoj površini grada te postotni udjel broja stanovnika pojedinih naselja u ukupnom broju stanovnika grada.

Podatak o broju stanovnika na kvadratni kilometar predstavlja gustoću naseljenosti koja je izračunata za svako naselje posebno.

Površine naselja, broj stanovnika i gustoća naseljenosti

R. BR.	NAZIV NASELJA	POVRŠINA		BROJ STANOVNIKA				GUSTOĆA NASELJENOSTI	
		km ²	%	2001.		2011.		2001.	2011.
				BROJ	%	BROJ	%	st/km ²	st/km ²
1.	ČUKUR	6,28	11,94	93	3,39	114	4,14	14,81	18,15
2.	HRVATSKA KOSTAJNICA	9,74	18,52	1.993	72,58	2.127	77,18	204,62	218,38
3.	PANJANI	1,41	2,68	147	5,34	125	4,53	104,26	88,65
4.	RAUSOVAC	5,08	9,66	26	0,95	28	1,01	5,12	5,51
5.	ROSULJE	6,84	13,00	288	10,49	192	6,97	42,11	28,07
6.	SELIŠTE KOSTAJNIČKO	6,14	11,67	114	4,15	102	3,70	18,57	16,61
7.	UTOLICA	17,11	32,53	85	3,10	68	2,47	4,97	3,97
	GRAD UKUPNO	52,60	100,00	2.746	100,00	2.756	100,00	52,21	52,40
	ŽUPANIJA SM	4467,8		185.387		172.439		41,49	38,60

Izvor: Državna geodetska uprava i Državni zavod za statistiku

Godine 1991. kad je grad imao 4.996 stanovnika, gustoća naseljenosti je iznosila 94,98 stanovnika po kvadratnom kilometru. Zbog ratnih zbivanja, pao je broj stanovnika pa je 2001. godine bilo 2.746 stanovnika i gustoća naseljenosti je iznosila 52,21 stanovnika po kvadratnom kilometru. Iako se u slijedećem deset godišnjem razdoblju između 2001. i 2011. godine vratio dio prognanih stanovnika zabilježeno je neznatno povećanje gustoće naseljenosti na 52,40 stanovnika po kvadratnom kilometru, a što je znatno iznad prosjeka Sisačko-moslavačke županije koja iznosi 38,60, ali i ispod prosjeka Republike Hrvatske koja iznosi 75,80 stanovnika po kvadratnom kilometru.

Prostorni raspored naselja



2.2 Građevinska područja naselja

R. BR.	NAZIV NASELJA	GRAĐEVINSKO PODRUČJE					BROJ STANOVNIKA PO GRAĐEVINSKOM	
		PLAN	IZGRAĐENO		NEIZGRAĐENO		UKUPN	IZGRA
		ha	ha	%	ha	%	stan./ha	stan./ha
1.	ČUKUR	11,9	9,4	78,99	2,5	21,01	9,58	12,13
2.	HRVATSKA KOSTAJNICA	366,7	100,0	27,27	266,7	72,73	5,80	21,27
3.	PANJANI	11,1	7,8	70,27	3,3	29,73	11,26	3,21
4.	RAUSOVAC	20,5	14,9	72,68	5,6	27,32	1,37	1,88
5.	ROSULJE	47,8	27,7	57,95	20,1	42,05	4,02	6,93
6.	SELIŠTE KOSTAJNIČKO	16,8	8,9	52,98	7,9	47,02	6,07	11,46
7.	UTOLICA	77,3	50,7	65,97	26,6	34,03	0,88	1,34
	GRAD UKUPNO	552,1	219,4	39,74	332,7	60,26	4,99	12,56
	ŽUPANIJA SISAČKO-MOSLAVAČKA	26.662,78	21.186,1	79,46	5.474,64	20,54	6,47	8,14

Izvor: Prostorni plan uređenja Grada Hrvatske Kostajnice

Od planiranih površina građevinskog područja izgrađeno je 39,74 %, a neizgrađeno 60,26 %. Županijski prosjek izgrađenosti građevinskog područja iznosi 78,67 %, što je znatno više od prosjeka grada Hrvatske Kostajnice.

U Prostornom planu Sisačko-moslavačke županije predviđeno je 6,47 stanovnika po ha građevinskog područja, a ostvareno je 8,14 dok je u Prostornom planu uređenja Grada Hrvatske Kostajnice predviđeno 4,99 stanovnika po ha građevinskog područja, a ostvareno je 12,56.

Podaci o građevinskom području po stanovniku govore nam o karakteru naselja. Grad Hrvatska Kostajnica ima raštrkana naselja s malim brojem stanovnika, pa su planirana građevinska područja po stanovniku nešto veća u odnosu na prosjek Županije, a izgrađenost manja.

PROSTORNA JEDINICA	GRAĐEVINSKO PODRUČJE	
	PLANIRANO ha/stan.	IZGRAĐENO ha/stan.
GRAD HRVATSKA KOSTAJNICA	0,20	0,08
ŽUPANIJA SISAČKO-MOSLAVAČKA	0,13	0,12

Svi ovi podaci o građevinskim područjima su važni za odluku o potrebi povećanja ili smanjenja građevinskog područja te u kojim naseljima.

Građevinska područja i površina naselja

R. BR	NAZIV NASELJA	POVRŠINA NASELJA ha	GRAĐEVINSKO PODRUČJE			
			PLANIRANO		IZGRAĐENO	
			ha	% NASELJA	ha	% NASELJA
1.	ČUKUR	628,41	11,90	1,89	9,40	1,50
2.	HRVATSKA KOSTAJNICA	973,82	366,70	37,66	100,00	10,27
3.	PANJANI	140,78	11,10	7,88	7,80	5,54
4.	RAUSOVAC	508,32	20,50	4,03	14,90	2,93
5.	ROSULJE	684,10	47,80	6,99	27,70	4,05
6.	SELIŠTE KOSTAJNIČKO	613,82	16,80	2,74	8,90	1,45
7.	UTOLICA	1.710,77	77,30	4,52	50,70	2,96
	GRAD UKUPNO	5.260,02	552,10	10,50	219,40	4,17
	ŽUPANIJA SISAČKO- MOSLAVAČKA	446.775,92	26.673,40	5,97	20.982,80	4,70

Izvor: Prostorni plan uređenja Grada Hrvatske Kostajnice, Državna geodetska uprava

Planirana građevinska područja naselja iznose 10,50 %, a izgrađena 4,17 % površine grada Hrvatske Kostajnice.

Za usporedbu, u Sisačko-moslavačkoj županiji (zajedno s gradom Hrvatskom Kostajnicom) planirana građevinska područja naselja iznose 5,97 %, a izgrađena 4,70 % površine županije. Svi ovi podaci pokazuju o racionalnom postupanju s prostorom jedinice lokalne samouprave, uvažavajući posebnosti: karakteristiku reljefa, gustoću naseljenosti, migraciju stanovništva, infrastrukturni sustavi i slično.

2.3. Izdvojena građevinska područja izvan naselja

U Prostornom planu uređenja grada Hrvatske Kostajnice koji je donesen 2003. godine, izvan naselja se nalazi samo groblje površine 5,3 ha i planirana površina sportsko-rekreacijske namjene od 23,0 ha.

Podaci pokazuju da je ukupno planiranog građevinskog područja, u naseljima i izvan naselja 580,40 ha, a što iznosi 11,03 % površine grada.

Izvan građevinskog područja naselja nalazi se još 63,10 ha površina pod infrastrukturnim objektima, a koja, prema ovoj metodologiji, nisu ubrojena u građevinska područja.

3. GOSPODARSTVO

3.1. Gospodarski pokazatelji

Kao pokazatelj ekonomskog rasta i stupnja razvijenosti određenog područja koristi se indeks razvijenosti prema kojemu se jedinice lokalne samouprave razvrstavaju u skupine (Odluka o razvrstavanju jedinica lokalne, područne i regionalne samouprave prema stupnju razvijenosti, „Narodne novine“ br. 89/10), a na temelju članka 32. Zakona o regionalnom razvoju Republike Hrvatske („Narodne novine“ br. 147/14.). Stupanj razvijenosti određuje se na osnovi indeksa razvijenosti prema pokazateljima:

- stope nezaposlenosti
- dohotku po stanovniku
- proračunskih prihoda jedinice lokalne, odnosno područne samouprave po stanovniku
- općem kretanju stanovništva
- stopi obrazovanosti.

Indeks razvijenosti jedinica lokalne samouprave

JEDINICA LOKALNE SAMOUPRAVE	INDEKS RAZVIJENOSTI	SKUPINE	
DONJI KUKURUZARI	21,50 %	< 50 %	I
GVOZD	30,21 %	< 50 %	I
DVOR	38,59 %	< 50 %	I
SUNJA	44,96 %	< 50 %	I
HRVATSKA DUBICA	46,67 %	< 50 %	I
MAJUR	51,91 %	50-75 %	II
GLINA	55,50 %	50-75 %	II
MARTINSKA VES	59,79 %	50-75 %	II
JASENOVAC	63,27 %	50-75 %	II
NOVSKA	66,63 %	50-75 %	II
HRVATSKA KOSTAJNICA	67,06 %	50-75 %	II
PETRINJA	67,30 %	50-75 %	II
TOPUSKO	70,73 %	50-75 %	II
LEKENIK	80,03 %	75-100 %	III
POPOVAČA	81,17 %	75-100 %	III
LIPOVLJANI	81,90 %	75-100 %	III
KUTINA	92,04 %	75-100 %	III
VELIKA LUDINA	92,75 %	75-100 %	III
SISAK	99,73 %	75-100 %	III

Izvor: Ministarstvo regionalnog razvoja i fondova Europske unije

Grad Hrvatska Kostajnica s indeksom razvijenosti od 67,06 % svrstana je u II skupinu jedinica lokalne samouprave čija je razvijenost između 50 i 70 % prosjeka Republike Hrvatske, dok je

Županija Sisačko-moslavačka s indeksom razvijenosti od 38,70 svrstana u I skupinu jedinica područne (regionalne) samouprave čija je razvijenost manja od 75 % prosjeka Republike Hrvatske.

3.2. Gospodarske djelatnosti

Gospodarstvo grada temelji se na prirodnim resursima: poljoprivrednom zemljištu i šumama.

Nema nositelja industrijske proizvodnje. Industrijski pogoni koji su radili do Domovinskog rata prestali su posloovati. Jedina veća firma „Pounje“ d.d. koja zapošljava nekoliko desetaka radnika, u poslovnim je problemima i pred stečajnom nagodbi.

Postoji samo malo i srednje poduzetništvo u oblasti drvo-prerađivačke industrije, trgovine i ugostiteljstva.

Stanovništvo se uglavnom bavi poljodjelstvom, tradicionalnom stočarskom proizvodnjom, ponešto voćarstvom i povrtlarstvom kroz obiteljska poljoprivredna gospodarstva. Jedina udruga u području gospodarstva je pčelarska udruga „Kostanj“ iz Hrvatske Kostajnice.

Turizam kao privredna djelatnost, dobiva sve veći značaj kao privredna grana. Turistička ponuda se temelji na bogatstvu prirodne, graditeljske, arheološke, etnološke i memorijalne baštine. U organizaciji Turističke zajednice grada održavaju se brojne turističke i javne manifestacije kao: međunarodna „Una“ regata, „Kestenijada“, fašnik, Kostajničko ljeto, Dan grada, Božićni sajam i dr. U objektima hotela „Central“ i restoranu „Đenadija“ za smještaj gostiju postoji 5 apartmana, 16 dvokrevetnih i 3 trokrevetne sobe.

Tradicionalno je razvijeno lovstvo i sportski ribolov.

Struktura poljoprivrednog zemljišta (ha)

UKUPNO	ORANICE I VRTOVI	VOĆNJACI	VINOGRADI	LIVADE	PAŠNJACI I TRSTICI
2.756	1.699	92	6	403	556

Izvor: Državna geodetska uprava

Iako, prema katastarskim podacima, postoje velike površine poljoprivrednog zemljišta, ono se ne koristi kao takovo jer je značajan dio neobrađen te se vremenom pretvara u šumsko zemljište.

Šume i šumskog zemljišta na području grada ima oko 2.305 ha. Državnim šumama gospodare „Hrvatske šume“ d.o.o. Zagreb, Uprava šuma Sisak, Šumarija Hrvatska Kostajnica.

Vodene površine, prema Prostornom planu uređenja Grada, zauzimaju 273,5 ha što iznosi 4,94 % površine grada. Vodene površine pretežito čine vodotoci koji pripadaju slivu rijeke Une i Sunje.

Najveći broj zaposlenih ipak se nalazi u javnoj upravi, obrazovanju, zdravstvenoj zaštiti i socijalnoj skrbi.

Prema zadnjim objavljenim podacima sa stanjem na dan 31.03. 2014. godine, a prema NKD iz 2007. godine struktura zaposlenih u gradu Hrvatskoj Kostajnici bila je slijedeća:

Broj zaposlenih po djelatnostima

DJELATNOSTI	BROJ ZAPOSLENIH
- poljoprivreda, šumarstvo i ribarstvo	8
- rudarstvo i vađenje mineralnih sirovina	7
- prerađivačka industrija	83
- opskrba električnim energijom, plinom ...	22
- opskrba vodom, uklanjanje otpadnih voda, gospodarenje otpadom i sanacija okoliša	15
- građevinarstvo	15
- trgovina na veliko i malo, popravak motornih vozila	28
- prijevoz i skladištenje	21
- usluga smještaja, posluživanje hrane	13
- financijske djelatnosti, osiguranje	7
- stručne, znanstvene i tehničke djelatnosti	3
- administrativne djelatnosti	4
- javna uprava, obrana, socijalno osiguranje	187
- obrazovanje	98
- zdravstvena zaštita i socijalna skrb	43
- umjetnost, zabava i rekreacija	6
- ostale uslužne djelatnosti	1
UKUPNO:	554

Izvor: Državni zavod za statistiku

Grad stvara pretpostavke za razvoj gospodarstva izgradnjom komunalne infrastrukture. Prostornim planom je predviđena i gospodarska zona, ali nije došlo do realizacije plana zbog imovinsko pravnih odnosa.

Za poticanje regionalnog i lokalnog razvoja, a kao potpora poduzetnicima na području Županije, djeluje županijska razvojna agencija „SIMORA“ d.o.o. Zbog izrade Strategije razvoja grada uspostavljena je suradnja s razvojnom agencijom „Petra“ iz Petrinje.

4. OPREMLJENOST PROSTORA INFRASTRUKTUROM

4.1. Opremljenost društvenom infrastrukturom

Uprava i javne službe

Ustrojstvom grada Hrvatske Kostajnice uspostavljen je sustav lokalne uprave i samouprave, te javnih službi državne uprave na lokalnoj razini. Sada u gradu postoji matični ured, ispostava Hrvatskog zavoda za zdravstveno i mirovinsko osiguranje, Centar za socijalnu skrb, ispostava Hrvatskog zavoda za zapošljavanje, gruntovnica, katastar, porezna uprava, poslovnica financijske agencije (FINA-e), poslovnica PBZ banke, ispostave Hrvatskih šuma i Hrvatske elektroprivrede, te poštanski ured.

Kultura, odgoj i obrazovanje

Predškolski odgoj se provodi u dječjem vrtiću „Krijesnica“ koji se nalazi u naselju Hrvatska Kostajnica i koji prima 40-tero djece.

Od obrazovnog sustava u gradu se provodi osnovnoškolsko obrazovanje u Osnovnoj školi „Davorina Trstenjaka“ te srednjoj školi „Ivana Trnskog“ koje pohađaju po oko 300 učenika.

Od kulturnih ustanova u Hrvatskoj Kostajnici djeluje gradska knjižnica i čitaonica „Milivoj Cvetnić“ koja je osnovana još 1947. godine. Ustanova je ujedno i nositelj većeg broja kulturnih i edukacijskih aktivnosti i manifestacija kao što su: noć muzeja, likovne radionice, koncerti, tribine, izložbe i dr. Knjižnice postoje i u osnovnoj i srednjoj školi.

U zgradi Hrvatskog doma uređena je i kino dvorana.

U gradu djeluje Udruga za očuvanje kulturno-povijesne baštine „Kostajnički sokol“, KUD „Selište Kostajničko, Srpsko kulturno društvo „Prosvjeta“ – pododbor Hrvatska Kostajnica, Društveni centar za traumu i stres – Centar za mlade CeZaM, Udruga hrvatskih dragovoljaca Domovinskog rata, Udruga „Hrvatska žena“ i Kostajničke mažoretkinje.

U Gradu djeluju dva dobrovoljna vatrogasna društva: DVD Hrvatska Kostajnica i DVD Selište Kostajničko.

Zdravstvo i socijalna skrb

Primarna zdravstvena zaštita se obavlja putem:

- Doma zdravlja Sisak, ispostave Hrvatska Kostajnica
- Zavoda za javno zdravstvo Sisačko-moslavačke županije
- Zavoda za hitnu medicinu Sisačko-moslavačke županije na punktu Hrvatska Kostajnica
- Ljekarničke jedinice Farmacije Zagreb

Sekundarna zdravstvena zaštita obavlja se u županijskim zdravstvenim ustanovama:

- Opće bolnice „Dr. Ivo Pedišić“ u Sisku
- Neuropsihijatrijske bolnice „Dr. Ivan Barbot“ u Popovači
- Lječilištu „Topusko“ u Topuskom te ostalim zdravstvenim ustanovama u Republici Hrvatskoj.

Djelatnost socijalne skrbi organizirana je putem Centra za socijalnu skrb iz Hrvatske Kostajnice i Hrvatskog crvenog križa.

Sport i rekreacija

U Gradu je osnovana Zajednica športskih udruga koja okuplja klubove:

- Kajak kanu klub Hrvatska Kostajnica
- Športsko ribolovnu udrugu „Una“
- Lovačko društvo „Naretak“
- Moto klub „Falcon“
- športska društva Osnovne škole Davorina Trstenjaka i Srednje škole Ivana Trnskog.

4.2. Opremljenost javnom i komunalnom infrastrukturom

4.2.1 Prometna infrastruktura

Izgrađena infrastruktura je uvjet funkcionalnog korištenja prostora. Razvijena prometna struktura omogućava mobilnost ljudi i roba, smanjuje prometnu izoliranost i omogućava ravnomjerniji razvoj.

Cestovni promet

Prema Odluci o razvrstavanju javnih cesta („Narodne novine“ broj 66/2015) područjem grada Hrvatske Kostajnice prolaze slijedeće ceste:

Državne ceste

OZNAKA CESTE	NAZIV CESTE	DULJINA (km)
D 30	Čvor Buzin - Velika Gorica - Petrinja - Hrvatska Kostajnica - BiH	3,2
D 47	Lipik - Novska - Hrvatska Dubica - Hrvatska Kostajnica - Dvor	11,8
D 224	Mošćenica (D 37) - Blinjski Kut - Sunja - Panjani (D 30)	0,3
UKUPNO:		15,3

Izvor: Hrvatske ceste d.o.o.

Županijske ceste

OZNAKA CESTE	NAZIV CESTE	ŠIRINA (m)	DULJINA (km)
Ž 3264	Šaš (Ž 3294) – Utolica – D 47	4,0	7,6

Izvor: Županijska uprava za ceste

Lokalne ceste

OZNAKA CESTE	NAZIV CESTE	ŠIRINA (m)	DULJINA (km)
L 33127	L 33126 – Selište Kostajničko – Hrvatska Kostajnica (D 47)	4,0	5,4
L 33134	L 33127 – Rausovac – Ž 3264	3,5	3,5
L 33159	D 30 - Čukur	3,0	3,0
UKUPNO:			11,9

Izvor: Županijska uprava za ceste

Cestovna gustoća, računajući dužinu svih vrsta cesta, osim nerazvrstanih, na području grada kroz površinu grada u km² iznosi 0,662 km/km², dok je županijski prosjek 0,401 km/km².

Udio pojedinih vrsta cesta i cestovna gustoća

VRSTA CESTE	DULJINA km	UDIO %	CESTOVNA GUSTOĆA km/km ²
Državne	15,3	43,97	0,291
Županijske	7,6	21,83	0,144
Lokalne	11,9	34,20	0,226
UKUPNO:	34,8	100,00	0,662

U proteklom razdoblju nije mnogo ulagano u prometnu strukturu grada. Uz redovno održavanje jedino je 2011. godine izgrađena južna zaobilaznica grada Hrvatske Kostajnice kao dio državne ceste D 47.

Javni putnički cestovni prijevoz obavljaju autoprijevozna poduzeća „Auto-promet“ Sisak i „Čazmatrans“ iz Čazme. Mali broj putnika dovodi do nerentabilnih putničkih linija koje autoprijevoznici nastoje ukinuti, što bi značilo prometnu izoliranost grada od županijskog centra Siska i ostalih područja Županije.

Željeznički promet

Područjem grada prolazi regionalna željeznička pruga R 102 Sunja – Volinja – BiH u dužini od 5.560 m sa stajalištem u Hrvatskoj Kostajnici i četiri željezničko-cestovna prijelaza od kojih je jedan predviđen za ukidanje.

Zračni promet

U gradu nema izgrađenih objekata za zračni promet. Najbliža zračna luka se nalazi u Velikoj Gorici pored Zagreba.

Telekomunikacije

Telekomunikacijski promet je uspostavljen preko izgrađene telekomunikacijske infrastrukture: UPS-ova koji su povezani suvremenim svjetlosnim sustavima prijenosa, pristupnim telekomunikacijskim mrežama i priključcima koji za sada zadovoljavaju potrebe građana.

Za potrebe pokretne telekomunikacijske mreže postavljene su 4 bazne stanice koje se nalaze na 2 lokacija, 1 na antenskom stupu i 1 na postojećem objektu.

Objedinjenim planom Hrvatske regulatorne agencije, koji obuhvaća planove svih operatera, prostorom grada obuhvaćene su 3 elektroničke komunikacijske zone namijenjene za izgradnju samostojećih antenskih stupova.

4.2.2. Energetska infrastruktura

Elektroopskrba

Distribucija električne energije se na području grada Hrvatske Kostajnice vrši preko trafostanice 35/20 kV Kostajnica koja je vezana na 110 kV dalekovod Pračno – Petrinja. Distributer je HEP - Operator distribucijskog sustava d.o.o. Elektra Sisak, pogonski ured Hrvatska Kostajnica.

Prema podacima distributera trenutno u gradu Hrvatskoj Kostajnici postoje slijedeći elektroenergetski objekti:

- trafo stanica TS 20/0,4 kV kom 29
- srednje naponski vodovi km 30
- niskonaponska mreža km 53

U razmatranom periodu izvedeni su slijedeći radovi:

- SN BK 20 kV od TS 35/20 kV „Kostajnica“ – RS 20 Kv „Dvor“ – izgradnja novog srednje naponskog kabela koji dijelom prolazi područjem grada Hrvatske Kostajnice
- rekonstrukcija TS 20/0,4 kV „Škola“
- 11,3 km nisko naponske (NN) mreže.

Plinoopskrba

Na području grada Hrvatske Kostajnice ne postoji plinoopskrbna mreža.

4.2.3. Opskrba vodom i odvodnja otpadnih voda

Prema studiji „Plan razvitka vodoopskrbe na području Sisačko-moslavačke županije“ (Hidroprojekt - ing Zagreb, lipanj 1998.) grad Hrvatska Kostajnica se nalazi u vodoopskrbnom sustavu Hrvatska Kostajnica, gdje se pored Hrvatske Kostajnice, nalaze i općine Dvor, Hrvatska Dubica i Majur te južni dio općine Sunja. Vodoopskrbni sustav grada temelji se na izvorištu „Pašino vrelo“ koje se nalazi u dolini desne obale rijeke Sunje između naselja Borojevići i Mečenčani, vodospremniku „Panjani“ i 45 km vodovodne mreže.

Vodoopskrbom su obuhvaćena 5 naselja grada i to: Hrvatska Kostajnica, Čukur, Panjani, Rosulje i Selište Kostajničko sa slijedećim brojem priključaka odnosno pokrivenošću:

Vodoopskrba

RED. BROJ	NASELJE	BROJ PRIKLJUČAKA	POKRIVENOST (%)
1.	HRVATSKA KOSTAJNICA	750	81
2.	ČUKUR	60	87
3.	PANJANI	38	81
4.	ROSULJE	80	59
5.	SELIŠTE KOSTAJNIČKO	32	83

Izvor: JP Komunalac d.o.o Hrvatska Kostajnica

Potrošnja pitke vode po stanovniku iz ovog vodoopskrbnog sustava iznosi 35,18 m³/godišnje.

Ostala naselja opskrbljuju se vodom iz lokalnih vodovoda za potrebe nekoliko kućanstava ili pojedinačnih izvora uglavnom zdenaca.

Vodoopskrbom upravlja JP Komunalac iz Hrvatske Kostajnice.

Uže središte naselja Hrvatska Kostajnica ima izgrađenu kanalizaciju mješovitog tipa s ispuštom otpadnih voda bez pročišćavanja u rijeku Unu. U planu radova za buduće razdoblje je i izgradnja prečistaća otpadnih voda. Preko 80 % stanovništva naselja Hrvatske Kostajnice priključeno je na kanalizacijsku mrežu.

U ostalim naseljima otpadne vode se ispuštaju u septičke jame, a oborinske, sa krovova, prometnih i drugih površina u grabe, odvodne kanale ili direktno, nepročišćene u recipijente.

4.2.4. Gospodarenje otpadom

Postupanje s otpadom temelji se na Županijskom planu gospodarenja otpadom koji predviđa izgradnju Županijskog centra gospodarenja otpadom i sanaciju i zatvaranje postojećih neuvjetnih odlagališta.

Prema prijedlogu izmjena i dopuna Plana gospodarenja otpadom Republike Hrvatske predviđa se uspostava 13 regionalnih centara gospodarenja otpadom, od kojih ni jedan ne bi bio na području Sisačko-moslavačke županije.

Do realizacije ovoga plana komunalni i drugi otpad zbrinjavati će se na dosadašnji način. Grad Hrvatska Kostajnica je sanirao i zatvorio svoje odlagalište otpada „Rosulje“ pa se komunalni otpad s područja grada odvozi i odlaže na odlagalištu komunalnog otpada „Taborište“ u Petrinji. Sakupljanje i odvoznju komunalnog otpada na područja grada provodi komunalno poduzeće „EKOS“ d.o.o. iz Hrvatske Kostajnice.

Zakonom o održivom gospodarenju otpadom („Narodne novine“ br. 94/13) propisana je, između ostalog, obveza odvojenog prikupljanja otpadnog papira, metala, stakla, plastike, tekstila i glomaznog komunalnog otpada. Da bi se ova odredba ispoštovala, potrebno je uspostaviti reciklažna dvorišta.

Grad Hrvatska Kostajnica je predvidjela izgradnju reciklažnog dvorišta te prikupljanje i obradu građevinskog otpada. Lokacija reciklažnog dvorišta utvrđena je Urbanističkim planom grada, a nalazi se u naselju Hrvatska Kostajnica.

Grad je djelomično uspostavio odvojeno prikupljanje otpada putem zelenih otoka i odgovarajućih kontejnera.

5. ZAŠTITA I KORIŠTENJE DIJELOVA PROSTORA OD POSEBNOG ZNAČAJA

5.1. Zaštićene prirodne vrijednosti

Na području grada Hrvatske Kostajnice prema Zakonu o zaštiti prirode zaštićena je samo jedna prirodna vrijednost.

Zaštićena prirodna vrijednost

LOKACIJA	KATEGORIJA ZAŠTITE	REG. BROJ	NAZIV	POVRŠINA (ha)	RAZINA UPRAV-LJANJA
Hrvatska Kostajnica	Park - šuma	902	Brdo Djed	27,77	Županijska

Izvor: Državni zavod za zaštitu prirode

Prema studiji zaštite prirode Sisačko-moslavačke županije, koju je izradio Državni zavod za zaštitu prirode za potrebe izmjena i dopuna Županijskog prostornog plana, 2006. godine, na području grada

Hrvatske Kostajnice su evidentirane i predložene za zaštitu slijedeće prirodne vrijednosti:

RED. BROJ	KATEGORIJA ZAŠTITE	N A Z I V	POVRŠINA** (ha)	GRAD/OPĆINA
1.	Regionalni park	Dolina rijeke Une*	3.939	Dvor, Jasenovac Hrvatska Kostajnica, Hrvatska Dubica
2.	Značajni krajobraz	Zrinska gora	34.236	Dvor, Petrinja, Glina, Donji Kukuruzari, Hrvatska Kostajnica

Izvor: Državni zavod za zaštitu prirode

*Područja od međunarodne važnosti

**Površine su iskazane za ukupno područje prirodne vrijednosti

Zakonom o zaštiti prirode („Narodne novine“ broj: 80/13 je propisana, a Uredbom Vlade Republike Hrvatske („Narodne novine“ broj 124/13) je proglašena ekološka mreža Republike Hrvatske koja je ujedno i područje Nature 2000, tj. ekološka mreža Europske unije.

Ekološku mrežu čine područja očuvanja značajna za ptice i područja očuvanja značajna za vrste i stanišne tipove.

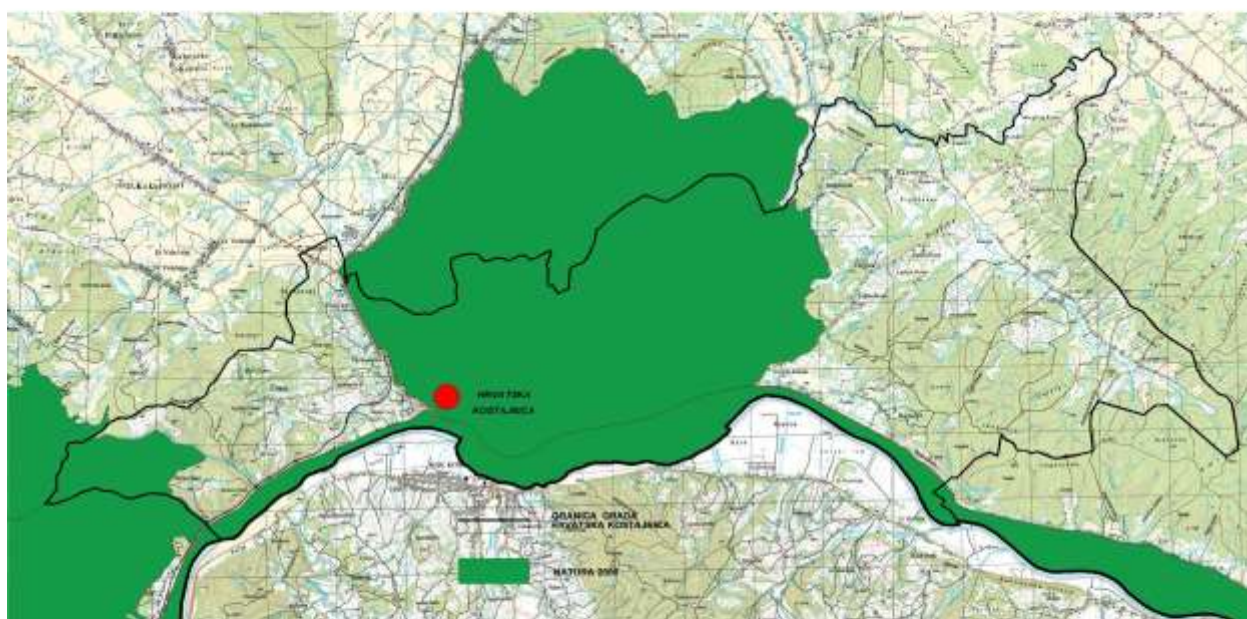
Na području grada Hrvatske Kostajnice ekološkom mrežom Republike Hrvatske proglašena su slijedeća područja:

RED. BROJ	NAZIV LOKACIJE	OZNAKA	POVRŠINA** (ha)
1.	Dolina Une	HR 2000463	4.297,80
2.	Zrinska gora	HR 2001356	30.771,70
3.	Područje oko Hrvatske Kostajnice	HR 2001370	2.910,80

Izvor: Državni zavod za zaštitu prirode

**Površine su iskazane za ukupno područje prirodne vrijednosti

Nacionalna ekološka mreža



Izvor: Državni zavod za zaštitu prirode

5.2. Zaštita i očuvanje kulturnih dobara

Kulturna dobra, u smislu Zakona o zaštiti i očuvanju kulturnih dobara, jesu:

- „Pokretne i nepokretne stvari od umjetničkog, povijesnog, paleontološkog, arheološkog, antropološkog i znanstvenog značaja,
- arheološka nalazišta i arheološke zone, krajolici i njihovi dijelovi koji svjedoče o čovjekovoj prisutnosti u prostoru, a imaju umjetničku, povijesnu i antropološku vrijednost,
- nematerijalni oblici i pojave čovjekova duhovnog stvaralaštva u prošlosti kao i dokumentacija i bibliografska baština i
- zgrade, odnosno prostori u kojima se trajno čuvaju ili izlažu kulturna dobra i dokumentacija o njima.“

Svojstvo kulturnog dobra utvrđuje Ministarstvo kulture, Uprava za zaštitu kulturne baštine, Konzervatorski odjel u Sisku na temelju stručnog vrednovanja.

Na području grada Hrvatske Kostajnice zaštićena su slijedeća kulturna dobra:

Zaštićena kulturna dobra

RED. BROJ	NEPOKRETNOST KULTURNO DOBRO	BROJ REGISTRA
1.	Crkva i samostan sv. Antuna Padovanskog	Z - 2790
2.	Ruševine crkve sv. Nikole i župnog dvora i arheološko nalazište kapele sv. Rok s grobljem	Z - 2984
3.	Zgrada, ulica Vladimira Nazora 14	Z - 3336
4.	Zgrada, ulica D. Trstenjaka 68	Z - 3337
5.	Ostaci kapele sv. Ane s grobljem i lokalitet srednjovjekovnog samostana	Z - 3633
6.	Stari grad Kostajnica	Z - 4414
7.	Kulturno-povijesna cjelina grada Hrvatska Kostajnica	Z - 5330
8.	Tradicijska okućnica, Utolica 114	Z - 5853

Izvor: Ministarstvo kulture, Konzervatorski odjel u Sisku

Mjere zaštite i očuvanja zaštićenih kulturnih dobara utvrđene su rješenjem o zaštiti. Ostala kulturna dobra koja su evidentirana u Prostornom planu uređenja Grada Hrvatske Kostajnice, štite se odredbama tog plana sve do donošenja rješenja o trajnoj zaštiti.

5.3. Područja posebnih karakteristika

U vrijeme visokih voda, velike količine padalina i topljenja snijega, vode brdskih pritoka rijeka Une i Sunje koje su bujičnog karaktera, kao i same rijeke poplavljaju nizinsko područje grada, a pojavljuju se i klizišta. Za sada se to rješava manjim produbljivanjem i čišćenjem korita, a za naselje Hrvatsku Kostajnicu je u planu izgradnja lateralnog kanala koji bi prihvaćao brdske vode i odvodio ih u vodotok Ufinac ili neposredno u rijeku Unu.

Grad Hrvatska Kostajnica pripada pretežito nestabilnom području Županije i nalazi se u VII potresnoj zoni MCS ljestvice. U gradu postoje izdvojeni aktivni tektonski rasjedi koji pripadaju dvama sistemima:

- uzdužni (pravac pružanja SZ-JI), to je južni rasjed Savske potoline
- poprečni do dijagonalni rasjed (pravac pružanja SI-JZ do gotovo I-Z). To su normalni vertikalni rasjedi duž kojih se, osim vertikalnih, zapažaju i horizontalni pomaci stijena (rasjed kod Mečenčana i Kostajnički rasjed).

Kod planiranja i gradnje većih građevina treba voditi računa o ograničenjima koja su vezana uz ugroženost od potresa, klizišta i eroziju.

6. OBVEZNI PROSTORNI POKAZATELJI

Svi prostorni pokazatelji propisani su Pravilnikom o sadržaju i obveznim prostornim pokazateljima izvješća o stanju u prostoru („Narodne novine“ br. 48/14 i 19/15).

Popis obveznih prostornih pokazatelja

	OSNOVNA TEMATSKA CJELINA	SKUPINA	POKAZATELJ	JEDINI-CA	VRIJE DNOŠT
1.	OPĆI POKAZATELJI RAZVOJNIH KRETANJA				
1.1.	DEMOGRAFSKA STRUKTURA	A.Razmještaj i struktura stanovništva	1. Broj stanovnika 2. Indeks kretanja broja stanovnika 3. Prirodni prirast stanovništva	broj broj broj	2,756 100,36 10
		B.Razmještaj i struktura domaćinstva	1. Broj domaćinstva 2. Indeks rasta broja domaćinstva 3. Prosječna veličina domaćinstva	broj broj broj	1,054 104,67 2,61
1.2.	SOCIJALNO – GOSPODARSKA STRUKTURA	Ekonomski razvoj	1. Indeks razvijenosti 2. Stupanj razvijenosti	broj broj	67,06 II
2.	STRUKTURA NASELJA I PODRUČJA ZA RAZVOJ IZVAN NASELJA				
2.1.	OBILJEŽJA SUSTAVA NASELJA	Razmještaj, gustoća naselja i naseljenost	1. Broj naselja 2. Gustoća naselja 3. Gustoća naseljenosti	broj broj naselja /1000km ² broj stan. /km ²	7 133 52,4
2.2.	KORIŠTENJE ZEMLJIŠTA U NASELJIMA	A. Površina naselja	1. Površina naselja	ha	
		B. Građevinska područja (GP)	1. Površina GP naselja-ukupno planirana 2. Udio GP u odnosu na ukupnu površinu JLS 3. Udio izgrađenog GP u odnosu na ukupnu Površinu JLS 4. Udio neizgrađenog GP u odnosu na Ukupno GP 5. Broj stanovnika/ukupna površina GP 6. Broj stanovnika/izgrađena površina GP	ha % % % stan./ha stan./ha	552,1 10,50 4,17 60,26 4,99 12,556
2.3.	IZDVOJENA GRAĐEVINSKA PODRUČJA (IZVAN NASELJA)	Izdvojena građevinska područja (IGP)	1. Površina izdvojenog građevinskog područja izvan naselja-ukupno planirana 2. Površina i udio površine IGP pojedine namjene u odnosu na ukupnu površinu IGP: 2.a. Ugostiteljsko – turistička namjena 2.b. Gospodarska namjena-ukupna (proizvodna, poslovna, infrastrukturna, OIE i dr) 2.c. Sport i rekreacija 2.d. Područja posebne namjene 2.e. Površina groblja 3. Ukupni planirani smještajni kapacitet U TRP 4. Broj turističkih posjetitelja po km ² obalne crte	ha ha % ha % ha % ha, % ha, % broj postelja broj/km ²	28,3 0 0 23,0 81,27 5,3 18,73 u tekstu -
3.	POSTOJEĆA INFRASTRUKTURNA OPREMLJENOST				
3.1.	PROMETNA INFRASTRUKTURNA	A. Cestovni promet	1. Duljina cesta po vrstama 2. Udio pojedinih vrsta cesta 3. Cestovna gustoća (dužina ceste/površina područja)	km % km/km ²	u tekstu 0,403
		B. Željeznički promet	1. Duljina pruga prema vrsti 2. Udio pojedinih vrsta željezničkih pruga 3. Gustoća željezničkih pruga (dužina/površina područja)	km % km/km ²	5,56 0,106
		C. Zračni promet	1. Broj zračnih luka prema vrsti 2. Površina zračnih luka	broj ha	0
		D. Pomorski promet	1. Broj luka prema vrsti 2. Površina kopnenog dijela luke 3. Luke nautičkog turizma prema broju vezova	broj ha broj	0

		E.Riječni promet	1.Broj riječkih luka prema veličini i rijeci 2.Klasa i duljina plovnih puteva	broj klasa,km	0
		F.TK infrastruktura	1.Broj postojećih baznih stanica na 100 stanovnika	broj/100 st	0,145
3.2.	ENERGETSKA INFRASTRUKTURA	A.Opskrba električnom energijom	1.Duljina elektroopkrbnih vodova 2.Udio i duljina elektroopkrbnih vodova prema vrsti	km % ,km	30 u tekstu
		B.Opskrba plinom	1.Duljina plinovoda 2.Udio prema vrsti plinovoda	km %	0
		C.Opskrba naftom	1.Duljina naftovoda	km	0
3.3	OPSKRBA VODOM I ODVODNJA OTPADNIH VODA	A.Opskrba pitkom i tehnološkom vodom	1.Duljina javne vodoopkrbne mreže 2.Potrošnja pitke vode	km 1/stan./god.	45 35,18
		B.Pročišćavanje otpadnih voda	1.Duljina kanalizacijske mreže 2.Uređaji za pročišćavanje otpadnih voda-broj i kapacitet	Km broj,broj ES	- 0
3.4	GOSPODARENJE OTPADOM	Odlagalište otpada	1.Broj i površina odlagališta prema vrsti 2.Sanacija neuređenih odlagališta (broj,površina)	broj,ha broj,ha	0 1 0,8
4.	KORIŠTENJE I ZAŠTITA ZANAČAJNIH PROSTORA				
4.1.	KORIŠTENJE PRIRODNIH RESURSA	A. Poljoprivreda	1.Ukupna površina poljoprivrednog Zemljišta 2.Udio poljoprivrednog zemljišta 3.Površina poljoprivrednog zemljišta po stanovniku	ha % ha/stan.	2.756 49,75 1,00
		B. Šumarstvo	1.Ukupna površina šumskog zemljišta 2.Udio šumskog zemljišta 3.Površina šumskog zemljišta po stanovniku	ha % ha/stan.	2.305 41,61 0,84
		C. Vode	1.Površina površinskih voda prema vrsti (jezero,ribnjak,umjetni bazen,more..) 2.Udio površina površinskih voda u odnosu na površinu JLS/županije/države	ha %	u tekstu 4,94
		D.Morska obala	1.Morska obala-dužina obalne crte	km	0
		E.Mineralne sirovine	1.Broj i površina eksploatacijskih polja po vrstama mineralnih sirovina	broj,ha	0
4.2	ZAŠTIĆENA PODRUČJA	Zaštićena područja prirode	1.Broj i površina zaštićenih objekata prirodnih vrijednosti prema vrsti 2.Broj i površina ekološki značajnih područja 3.Broj i površina potencijalnih(NATURA 2000) područja	broj ha broj ha broj,ha	1 28 2 3
4.3.	KULTURNA DOBRA	Struktura registriranih kulturnih dobara	1.Broj zaštićenih nepokretnih kulturnih dobara 2.Broj ili udio obnovljenih kulturnih dobara 3.Broj ili udio ugroženih kulturnih dobara	broj broj,% broj,%	8 - -
4.4.	PODRUČJA POSEBNIH KARAKTERISTIKA	Područjepotencijalnih prirodnih i drugih nesreća	Opisati u tekstualnom dijelu izvješća		u tekstu
5.	DOKUMENTI PROSTORNOG UREĐENJA				
5.1.	POKRIVENOST PROSTORNIM PLANOVIMA	Pokrivenost PP prema razini planova i izvješća	1.Broj donesenih PP 2.Broj donesenih izmjena i dopuna PP 3.Broj PP u izradi	broj broj broj	4 1 0
5.2.	PROVEDBA PROSTORNIH PLANOVA		1.Broj izdanih pojedinačnih akata prostornog uređenja po vrstama	broj	55

III. ANALIZA PROVEDBE PROSTORNIH PLANOVA I DRUGIH DOKUMENATA

1. Izrada prostornih planova

Strategija prostornog razvoja Republike Hrvatske i Prostorni plan županije daju smjernice i okvir za izradu Prostornog plana uređenja jedinice lokalne samouprave.

Prostorni plan uređenja

Prostorni plan uređenja grada određuje usmjerenja za razvoj djelatnosti i namjenu površina, te uvjete za održivi i uravnoteženi razvoj na području grada. Sadržaj prostornog plana uređenja grada propisan je Zakonom o prostornom uređenju.

Prostorni plan uređenja Grada Hrvatske Kostajnice donesen je 2003. godine, a objavljen je u „Službenom vjesniku“ grada Hrvatske Kostajnice br. 12/03.

Razvoj javne i komunalne infrastrukture mora biti usklađen s Prostornim planom uređenja Grada. Planiranje i gradnja gospodarskih objekata u gospodarskim zonama treba se odvijati prema planovima nižeg reda (UPU).

Urbanistički planovi uređenja (UPU)

Sukladno Zakonu o prostornom uređenju urbanistički plan uređenja propisuje uvjete provedbe svih zahvata u prostoru unutar svog obuhvata. Donosi se obvezno za neuređene dijelove građevinskog područja naselja i za izgrađene dijelove tih područja planiranih za urbanu preobrazbu ili urbanu sanaciju.

Grad Hrvatska Kostajnica ima izrađen Urbanistički plan uređenja Grada Hrvatske Kostajnice (“Službeni vjesnik” grada Hrvatske Kostajnice br. 27/09).

Detaljni planovi uređenja (DPU)

Iako postojećim Zakonom o prostornom uređenju (“Narodne novine” br. 153/13) nije predviđena izrada detaljnih planova uređenja jer su njihovu ulogu preuzeli urbanistički planovi, već izrađeni se koriste do stavljanja van snage.

Grad Hrvatska Kostajnica ima izrađene

- DPU poduzetničke zone “Poljice” (“Službeni vjesnik” grada Hrvatske Kostajnice br. 63/11) i
- DPU dijela povijesne jezgre Hrvatske Kostajnice (“Službeni vjesnik” grada Hrvatske Kostajnice br. 5/00 i 14/03).

2. Provedba prostornih planova

Prostorni planovi provode se izdavanjem dozvola, rješenja, potvrda i uvjerenja za gradnju, uporabu i uklanjanje objekata.

Prema evidenciji grada Hrvatske Kostajnice u razdoblju od 01.01. 2011. do 31.12.2014. godine izdano je 12 građevinskih dozvola i 43 rješenja o izvedenom stanju u postupku legalizacije objekata.

3. Provedba drugih dokumenata koji utječu na prostor

Osnovni dokument prostornog uređenja grada Hrvatske Kostajnice je Prostorni plan uređenja Grada. Na prostor grada utječu i dokumenti prostornog uređenja više razine: Strategija prostornog uređenja Republike Hrvatske i Plan prostornog uređenja Republike Hrvatske te Prostorni plan Sisačko-moslavačke županije.

Grad Hrvatska Kostajnica ima izrađen Projekt ukupnog razvoja grada (PUR) te Strategiju razvoja turizma.

Temeljem dokumenata prostornog uređenja i razvojnih dokumenata izrađuje se projektna dokumentacija za komunalne i infrastrukturne projekte, kao što je izgradnja vodoopskrbne mreže, izgradnja i sanacija javne rasvjete, te uređenje lokalnih nerazvrstanih cesta i nogostupa.

4. Provođenje zaključaka, smjernica, prijedloga za unaprjeđenje, preporuka, aktivnosti odnosno mjera iz prethodnog izvješća o stanju u prostoru

Prethodno Izvješće o stanju u prostoru grada Hrvatske Kostajnice izrađeno je za razdoblje od 2006. do 2010. godine i predviđalo je slijedeće:

- izradu izmjena i dopuna Prostornog plana uređenja grada
- izradu Detaljnog plana uređenja poduzetničke zone "Poljice"
- izradu Detaljnog plana uređenja povijesne jezgre grada Hrvatske Kostajnice – drugi dio
- pribavljanje topografskih i katastarskih karata
- pribavljanje orto foto karata
- izrada Prostornog plana područja posebnih obilježja značajnog krajobraza "Zrinska gora"
- izrada Prostornog plana područja posebnih obilježja regionalnog parka "Una"
- izradu izmjene i dopuna Izvješća o stanju okoliša
- izradu idejnih projekata za vodoopskrbu, odvodnju, promet, elektrifikaciju i druge komunalne radove
- izgradnja južne zaobilaznice naselja Hrvatska Kostajnica
- uređenje nerazvrstanih cesta
- nastavak izgradnje vodoopskrbne mreže
- rješavanje odvodnje otpadnih voda
- sanacija deponije otpada "Rosulje"
- izgradnja elektroenergetskih uređaja i instalacija

Analizom provedbe predviđenih aktivnosti može se zaključiti da je izvršeno slijedeće:

- donesen je detaljni plan uređenja poduzetničke zone „Poljice“
- pribavljene su topografske, katastarske i orto foto karte
- izgrađena je južna zaobilaznica naselja Hrvatska Kostajnica
- uređivane su nerazvrstane ceste
- postavljen je novi srednje naponski kabel od TS Kostajnica do RS Dvor
- izvršena je rekonstrukcija trafostanice „Škola“
- postavljeno je novih 11,3 km nisko naponske mreže
- nastavljena je izgradnja vodoopskrbne mreže
- završena je sanacija deponije otpada „Rosulje“

Radovi na infrastrukturnim objektima su trajnog karaktera, zbog proširenja kapaciteta ili rekonstrukcije postojećih objekata pa će se nalaziti i u svim budućim planovima i izvješćima.

IV. PREPORUKE ZA UNAPRJEĐENJE ODRŽIVOG RAZVOJA U PROSTORU S PRIJEDLOGOM PRIORITETNIH AKTIVNOSTI

1. Potrebe, mogućnosti i ograničenja daljnjeg održivog razvoja u prostoru grada Hrvatske Kostajnice obzirom na okolnosti, sektorska opterećenja i izazove

Strategija održivog razvoja „kao univerzalnog zahtjeva na kojemu se temelje osnovni ciljevi – teritorijalna, socijalna i gospodarska kohezija“ prenosi se i u područje prostornog razvoja, tako da gospodarski razvoj bude prihvatljiv okolišu.

Cjelokupno društvu sustavno nastoji smanjiti pritisak na prostor i okoliš prioritetno kroz utjecaj na onečišćivače okoliša.

Jedna od najvažnijih zadaća jedinica lokalne i područne (regionalne) samouprave je da kroz svoje razvojne planove ostvare spomenuti cilj.

Razvoj grada Hrvatske Kostajnice temelji se na postavkama „Strategije regionalnog razvoja Republike Hrvatske 2011. – 2013. godine“, koju je 2010. godine izradilo Ministarstvo regionalnog razvoja, šumarstva i vodnog gospodarstva, Županijskom razvojnom strategijom te Projektu ukupnog razvoja grada Hrvatske Kostajnice

Za učinkovitu izradu i provedbu dokumenata prostornog uređenja potrebno je:

- osigurati prostorne standarde u skladu s demografskim pokazateljima
- uskladiti suprotstavljene interese u prostoru
- upravljati rizicima i
- osigurati sudjelovanje javnosti u odlučivanju o upravljanju prostorom.

Jedan od glavnih problema koji se direktno odražava na sve segmente razvoja je depopulacija u ruralnim dijelovima. Vezano na to javlja se i nedostatak kvalitetnih kadrova u gotovo svim segmentima gospodarstva.

Mladi i obrazovani ljudi odlaze iz ruralnih područja u gradove u potrazi za zaposlenjem. Takva situacija kao prioritet nameće stvaranje uvjeta za ostanak što većeg broja mladog stanovništva na području grada.

Jedna od mogućnosti razvoja, ulaskom Republike Hrvatske u Europsku uniju, je korištenje europskih fondova za sufinanciranje projekata iz raznih područja: gospodarstva, infrastrukture, zaštite okoliša i drugog, koju svakako treba iskoristiti.

2. Ocjena potrebe izrade novih i/ili izmjene i dopune postojećih prostornih planova

Grad Hrvatska Kostajnica je donošenjem Prostornog plana uređenja riješio osnovne pretpostavke za potrebne zahvate u prostoru. Nakon donošenja ovog plana došlo je do slijedećih izmjena zakonskih propisa: donesen je novi Zakon o prostornom uređenju i Zakon o gradnji („Narodne novine“ br. 153/13), te niz pravilnika i odluka vezanih uz njih.

Donesen je novi Zakon o zaštiti okoliša („Narodne novine“ br. 80/13), Zakon o održivom gospodarenju otpadom („Narodne novine“ br. 94/13), Zakon o zaštiti prirode („Narodne novine“ br. 80/13, Uredba o ekološkoj mreži („Narodne novine“ br. 124/13), Izmjene i dopune zakona o zaštiti i očuvanju kulturnih dobara („Narodne novine“ br. 87/09, 88/10, 61/11, 25/12, 135/12 i 157/13) te ostali propisi čije odredbe imaju utjecaj na prostorno uređenje.

Iz razloga donošenja novih, gore navedenih zakonskih propisa potrebno je kroz izmjene i dopune Prostornog plana uređenja grada Hrvatske Kostajnice poduzeti sljedeće:

- uskladiti odredbe plana s novim zakonskim propisima
- uskladiti odredbe plana sa Prostornim planom županije, tj. Izmjenama i dopunama Prostornog plana Sisačko-moslavačke županije iz 2010. godine
- pribaviti katastarske podloge i orto-foto podloge za izradu karata prostornog plana uređenja u novom HTRS sustavu

Za planove i projekte, te njihove izmjene i dopune, čija se provedba bude financirala iz sredstava Europske unije biti će potrebno izraditi i stratešku procjenu utjecaja na okoliš.

Za razvoj gospodarstva trebati će dovršiti osnivanje poslovne zone i izgraditi komunalnu infrastrukturu.

Osnovna uloga i prioritetna zadaća grada je da kontinuirano prati stanje u prostoru te koordinira i predlaže strateške smjernice kroz izradu dokumenata prostornog uređenja kojima potiče i usmjerava gospodarski i društveni razvoja cjelokupnog područja grada.

3. Preporuke mjera i aktivnosti za unaprjeđenje prostornog razvoja

Kao prioritetni ciljevi i aktivnosti vezane uz njih, na području grada su:

- sprečavanje depopulacije ruralnih područja otvaranje novih radnih mjesta.
- opremanje poslovne zone, poticanje razvoja poduzetništva i obrta
- uključivanje većeg broja stanovnika u turističku djelatnost
- nužna je izgradnja vodovoda i odvodnje u svim naseljima
- gospodarenje otpadom u funkciji održivog razvoja kao i uklanjanje svih nelegalnih odlagališta i sprečavanje nastanka novih
- potrebno je organizirati odvojeno prikupljanje otpada,
- formiranje i izgradnja reciklažnog dvorišta te uređenje lokacije za odlaganje građevnog otpada, odnosno organiziranje prijevoza istog na županijski (regionalni) centar gospodarenja otpadom
- modernizacija, održavanje i razvoj prometne i ostale infrastrukture – u odnosu na prometnu važnost pravca prema susjednoj državi, Bosni i Hercegovini

Aktivnosti će se planirati i provoditi ovisno o izradi projektne dokumentacije i financijskim mogućnostima grada. Treba računati i na financijska sredstva iz državnog i županijskog proračuna, domaćih i europskih fondova, domaćih i stranih banaka, te donacija.

V. IZVORI PODATAKA

1. Strategija prostornoga uređenja Republike Hrvatske, 1997;
2. Program prostornoga uređenja Republike Hrvatske, („Narodne novine“ br. 50/99 , 84/13),
3. Zakon o prostornom uređenju („Narodne novine“ broj 153/13),
4. Zakon o zaštiti okoliša („Narodne novine“ broj 80/13),
5. Zakon o zaštiti prirode („Narodne novine“ broj: 80/13),
6. Uredba o ekološkoj mreži („Narodne novine“ broj 124/013),
7. Strategija gospodarenja otpadom Republike Hrvatske („Narodne novine“ broj 130/05),
8. Plan gospodarenja otpadom u Republici Hrvatskoj za razdoblje 2007. – 2015. godine („Narodne novine“ broj 85/07,126/10,31/11),
9. Zakon o održivom gospodarenju otpadom („Narodne novine“ broj: 94/13),
10. Zakon o područjima posebne državne skrbi („Narodne novine“ broj 86/08, 57/11, 51/13, 148/13, 76/14, 18/15),

11. Zakon o regionalnom razvoju Republike Hrvatske („Narodne novine“ broj: 147/14),
12. Odluka o razvrstavanju jedinica lokalne i područne (regionalne) samouprave prema stupnju razvijenosti („Narodne novine“ broj: 158/13),
13. Uredba o indeksu razvijenosti („Narodne novine“ broj: 63/10, 158/13),
14. Odluka o razvrstavanju javnih cesta („Narodne novine“ broj 94/14),
15. Pravilnik o sadržaju i obveznim prostornim pokazateljima izvješća o stanju u prostoru („Narodne novine“ broj 48/14 i 19/15),
16. Prostorni plan Sisačko-moslavačke županije („Službeni glasnik“ Sisačko - moslavačke županije broj: 4/01, 12/10),
17. Prostorni plan uređenja Grada Hrvatske Kostajnice („Službeni vjesnik“ grada Hrvatske Kostajnice broj: 12/03),
18. Izvješće o stanju u prostoru Republike Hrvatske 2008 - 2012; Ministarstvo graditeljstva i prostornog uređenja, Zavod za prostorno uređenje, („Narodne novine“ broj 61/13),
19. Izvješće o stanju u prostoru Sisačko-moslavačke županije za razdoblje 2006. – 2010. godine („Službeni glasnik“ Sisačko-moslavačke županije broj 8/10),
20. Izvješće o stanju u prostoru grada Hrvatske Kostajnice za razdoblje od 2006. do 2010. godine („Službeni Vjesnik“ grada Hrvatske Kostajnice broj 29/11),
21. Plan gospodarenja otpadom Sisačko-moslavačke županije („Službeni glasnik“ Sisačko-moslavačke županije broj: 14/05, 2/06),
22. Državni zavod za statistiku, Područna jedinica za Sisačko-moslavačku županiju, Ispostava Kutina, 07.08.2015; klasa: 958-01/15-01/1, ur. broj: 555-14-02-02-01-15-2
23. Državna geodetska uprava, Područni ured za katastar Sisak, Ispostava za katastar nekretnina Hrvatska kostajnica, 31.08.2015; klasa: 350-01/15-01/2; ur. broj: 541-12-02-02/3-15-2
24. Ministarstvo kulture, Uprava za zaštitu kulturne baštine, Konzervatorski odjel u Sisku, 03.09.2015; klasa: 612-08/15-01/3970, ur. broj: 532-04-02-04/1-15-3,
25. Hrvatske ceste d.o.o. Zagreb, 08.09.2015; klasa: 350-02/2015-1/262, ur. broj: 345-211/516-2015-2/DB,
26. Županijska uprava za ceste Sisačko-moslavačke županije, Sisak, 12.08.2015; klasa: 350-05/15-01/04, ur. broj: 2176-80-32-15-2,
27. HEP, Operator distribucijskog sustava d.o.o. Elektra Sisak, 24.09.2015; broj i znak: 401800102/5754/15GV
28. HAKOM, Hrvatska regulatorna agencija za mrežne djelatnosti, Zagreb, 11.08.2015;
29. HŽ Infrastruktura, razvoj i investicijsko planiranje, Zagreb, 06.08.2015; broj: 4532/15
30. JP Komunalac d.o.o; Hrvatska Kostajnica; 11.09.2015; ur. broj: 445/15
31. Grad Hrvatska Kostajnica